



PROGRAM HOSPODÁRSKEHO  
A SOCIÁLNEHO ROZVOJA  
OBCE PORÚBKA  
NA ROKY 2019-2025  
s výhľadom do roku 2028

ÚZEMNÉ VYMEDZENIE	PREŠOVSKÝ KRAJ, OKRES HUMENNÉ, OBEC PORÚBKA
OBDOBIE PLATNOSTI	2019-2028
VERZIA	1.0



## Obsah

ÚVOD .....	3
ČASŤ A: ANALYTICKÁ ČASŤ .....	4
Časť A.I Analýza vnútorného prostredia.....	4
1.1. Základná charakteristika obce.....	4
1.2. Poloha a rozloha obce .....	4
1.3. Historický vývoj obce.....	5
1.4. Prírodné pomery .....	6
1.5. Pôdne pomery .....	13
1.6. Demografia .....	15
1.7. Nezamestnanosť.....	20
1.8. Domový a bytový fond .....	21
1.9. Školstvo .....	21
1.10. Kultúrne zariadenia a kultúrnohistorické pamiatky .....	21
1.11. Zdravotníctvo .....	22
1.12. Vybavenie obce .....	22
1.13. Ekonomika obce .....	22
1.14. Manažment a správa obce .....	23
1.15. Podnikateľské prostredie v obci .....	23
1.16. Ex-post zhodnotenie plnenia cieľov a opatrení PHSR 2007-2013 .....	24
Časť A.II Analýza vonkajšieho prostredia .....	26
Časť A.III Zhodnotenie súčasného stavu územia .....	28
ČASŤ B: STRATEGICKÁ ČASŤ .....	29
ČASŤ C: PROGRAMOVÁ ČASŤ .....	30
ČASŤ D: REALIZAČNÁ ČASŤ .....	31
ČASŤ E: FINANČNÁ ČASŤ .....	37
ZÁVER .....	42
Povinné prílohy PHSR .....	43



## ÚVOD

„Program hospodárskeho rozvoja a sociálneho rozvoja obce Porúbka na roky 2019 – 2025 s výhľadom do roku 2028“ ďalej len „PHSR“ je základným a kľúčovým dokumentom pre riadenie samosprávy, ktorý vychádza z poznania situácie a konkrétnych potrieb obyvateľov, podnikateľov, záujmových skupín a ďalších subjektov v území, formuluje svoju predstavu o budúcnosti spolu s činnosťami a projektmi na jej zabezpečenie. PHSR sa spracováva spravidla na 7 rokov s dlhodobým výhľadom na 10 rokov. PHSR je strategickým rozvojovým dokumentom s cieľom dosiahnuť rast životnej úrovne na území obce Porúbka.

Programom hospodárskeho a sociálneho rozvoja obce sa uskutočňuje podpora rozvoja na úrovni miestnej samosprávy s dôrazom na ekonomickú a sociálnu sféru a na životné prostredie. Je programom cielených opatrení, navrhnutých pre oživenie hospodárskeho a sociálneho rozvoja obce Porúbka, ktorý bude priebežne doplňovaný a aktualizovaný na základe výsledkov ročného hodnotenia.

Realizácia Programu hospodárskeho a sociálneho rozvoja obce je nástrojom pre zlepšenie podmienok na život a prácu obyvateľov obce a na hľadanie svojich vlastných možností rozvoja v Porúbke. Pri tvorbe PHSR boli analyzované koncepčné dokumenty obecného, regionálneho a celoštátneho významu.

### Formulár č. Ú1 – Zámer spracovania PHSR

Názov dokumentu	Program hospodárskeho a sociálneho rozvoja obce Porúbka na roky 2019 - 2025 s výhľadom do roku 2028
Forma spracovania	pracovníkmi samosprávy s pomocou externých odborníkov
Riadenie procesu spracovania	Spôsob riadenia procesu spracovania: 1. vytvorenie riadiaceho tímu 2. vytvorenie pracovnej skupiny
Obdobie spracovania	obdobie spracovania: 2019
Financovanie spracovania	z rozpočtu obce

Zdroj: Weisová, Bernátová: Strategické plánovanie samosprávy, Municipalia 2012

PHSR je spracovaný na základe zákona Národnej rady SR č. 539/2008 Z. z. o podpore regionálneho rozvoja v znení zákona 309/2014 Z. z., ktorý definuje *Program hospodárskeho rozvoja a sociálneho rozvoja obce* ako strednodobý programový dokument, obsahujúci analýzu hospodárskeho a sociálneho rozvoja obce, hlavné smery jej vývoja, ustanovenie cieľov, prvoradých potrieb a úloh vo všetkých oblastiach života obce. Súčasťou programu je aj návrh jeho administratívneho a finančného zabezpečenia. Zákon stanovuje aj úlohy, týkajúce sa vypracovania, schvaľovania, zabezpečenia plnenia a pravidelného vyhodnocovania predmetného programového dokumentu. Pri spracovaní programu boli rešpektované zásady regionálnej politiky vlády Slovenskej republiky a princípy regionálnej politiky Európskej únie zakotvené najmä v nariadení Rady (ES) č. 1266/1999 (nariadenie o štrukturálnych fondoch).



## ČASŤ A: ANALYTICKÁ ČASŤ

Analytická časť PHSR prináša komplexné hodnotenie a analýzu východiskovej situácie obce s väzbami na širšie územie a odhad budúceho vývoja s dôrazom na možné riziká a ohrozenia vo väzbe na existujúce relevantné stratégie a koncepcie a využívanie vnútorného potenciálu územia, jeho limitov a rozvoja územia obce.

Riadiaci tím preto spracoval analýzu vnútorného a vonkajšieho prostredia obce, vyhodnotil plnenie predošlého PHSR obce a súhrnné zhodnotenie súčasného stavu obce.

### Časť A.I Analýza vnútorného prostredia

#### 1.1. Základná charakteristika obce

Tabuľka č. A1

Základná charakteristika k 31.12.2018	
Kód obce	520667
Názov okresu	Humenné
Názov kraja	Prešovský
Štatút obce	obec
Prvá písomná zmienka o obci	1451
Nadmorská výška obce (v metroch nad morom)	288
Celková výmera územia obce (m <sup>2</sup> )	432 15 32
Počet obyvateľov	272
Hustota obyvateľstva na km <sup>2</sup>	62,82
PSC	067 41
Telefonické smerovacie číslo	+421-57

(Zdroj: ŠÚ SR)

#### 1.2. Poloha a rozloha obce



Geografickou polohou katastrálneho územia (k.ú.) obce rozumíme nielen jej postavenie medzi najbližšími (susednými) obcami, ale najmä jej relatívne umiestnenie voči významným strediskám osídlenia, atraktívnym, funkčne špecializovaným priestorom a pod. Zhodnotiť geografickú polohu je možné v rámci viacerých hierarchických úrovní, od úrovne mikroregionálnej (lokálnej) až po makroregionálnu.

*Makropoloha* obce Porúbka súvisí s jej lokalizáciou v rámci severovýchodného Slovenska v blízkosti hraníc s Poľskom a Ukrajinou. Z hľadiska *mezopolohy* môžeme územie k.ú. Porúbky v súlade s Luknišom (1985) zaradiť do Východoslovenského centralizačného regiónu (VCR) s centrom Košice, od ktorého je vzdialené 99 km severovýchodným smerom. Druhé významné centrum tohto priestoru je mesto Prešov (vzdialené 84 km



## Program hospodárskeho a sociálneho rozvoja obce Porúbka na roky 2019 – 2025 s výhľadom do roku 2028

západným smerom), ktoré plní pre obec zo samosprávneho hľadiska stredisko vyššieho územného celku. Vo vzdialenosti do 30 km sa nachádzajú ďalšie tri významné centrá s viac ako 30 tisíc obyvateľmi a to Humenné, Michalovce a Vranov nad Topľou, ktoré spoločne vytvárajú v rámci VCR ťažisko osídlenia druhého stupňa ako aj centrum tretieho stupňa - mesto Snina s viac ako 20 tisíc obyvateľmi.

*Mikropoloha* územia je bezprostredne ovplyvňovaná mestom Humenné, ktoré sa nachádza 10 km severozápadne od Porúbky. K.ú. obce Porúbka susedí s vojenským obvodom Valaškovce z východnej strany a katastrálnymi hranicami obcí Chlmec zo severnej, Oreské zo západnej, Trnava pri Laborci a Vinné z južnej.

Celková rozloha katastrálneho územia obce Porúbka je 432 ha. Samotná obec má v podstate uličný pôdorys. Centrálnou časťou preteká potok Ptava lemovaný verejnou zeleňou. Obec je súčasťou mikroregiónu Ptava.

(Zdroj: PHSR obce Porúbka na roky 2007-2013)

### 1.3. Historický vývoj obce

Obec Porúbka (v minulosti mala aj názov Porupka) sa prvýkrát spomína v roku 1451 v súvislosti so zápisom v listine dvorského sudcu o dedičských záležitostiach rodín Drughetovcov k dedinám humenského panstva, ku ktorému vtedy patrila aj táto obec.

Jej názov patrí k typickým názvom pre obce vzniknuté podľa zákupného práva. Geografická poloha ako aj to, že ju v 17. a 18. storočí dokázateľne považovali za rusínsku, vedie k názoru, že ju založili podľa valašského práva. Jej vznik spadá do 14. prípadne začiatku 15. storočia, pričom bola najmladšou obcou v blízkom okolí.

Porúbka od založenia až do poslednej tretiny 17. storočia patrila Drughetovcom ako súčasť humenského panstva, kde žili valašské a želiarske domácnosti. V 16. storočí bola Porúbka malou obcou, kde bolo obývaných 9 poddanských domov a dom vtedajšieho šoltýsa.

Okolo polovice 17. storočia obyvatelia Porúbku postupne opustili. Noví prisťahovalci a usadlíci boli poľského a rusínskeho pôvodu a dostali sedemročnú lehotu oslobodenia od povinností k zemepánom. Vtedy žilo v obci 9 domácností. Dve šoltýske a sedem poddanských, valašských a roľníckych. V roku 1828 mala obec 39 domov a 284 obyvateľov, ktorí pracovali v rozľahlých okolitých lesoch, v poľnohospodárstve a venovali sa tkáčstvu.

V nasledujúcom období patrila obec panstvu Csákyovcom a v 19. storočí Andrásyovcom.



Do roku 1918 patrila Porúbka (Porubka) administratívne do Zemplínskej stolice a jej časti Homonna (Humenné).

V čase druhej svetovej vojny obyvatelia Porúbky aktívne spolupracovali s partizánskymi skupinami v lesoch Vihorlatu. V lesoch nad Porúbkou, na Pirnagovom vršku, vznikla už začiatkom roku 1942 prvá Bojová jánošíkovská družina vedená Pavlom

Borošom z Vinného. V roku 1944 v okolitých lesoch operovali mnohé partizánske skupiny ako napr. Jastrib, Veža, Borkaňuk a Bohun, s ktorými Porubčania spolupracovali. Nemci obec 12. novembra 1944 vypálili. Porúbka bola oslobodená Sovietskou armádou 26. novembra 1944.





## Program hospodárskeho a sociálneho rozvoja obce Porúbka na roky 2019 – 2025 s výhľadom do roku 2028

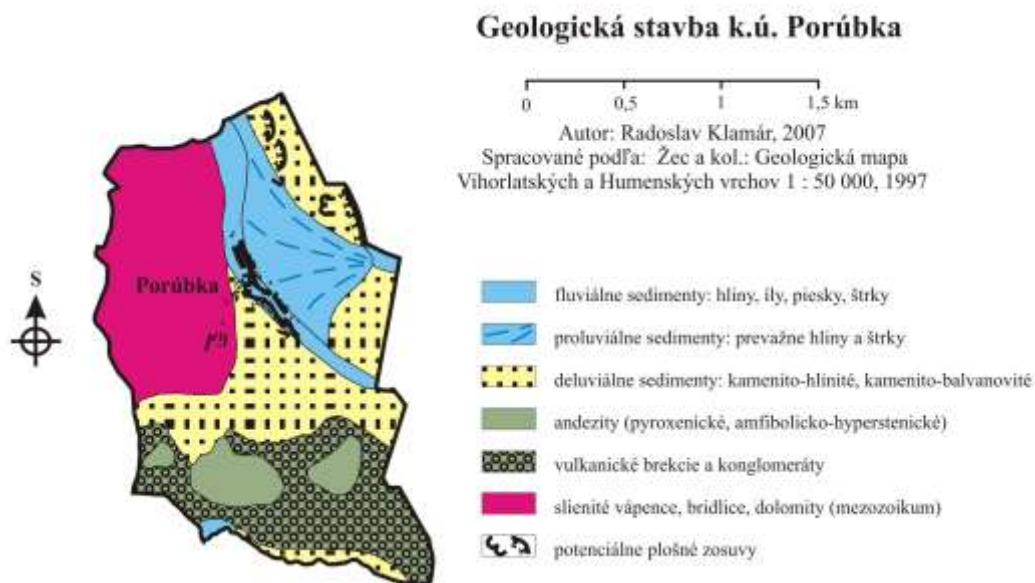
Pri príležitosti 30. výročia SNP bola v Porúbke odhalená pamätná tabuľa. Do roku 1948 bola obec nanovovystavaná. V rokoch 1975-1979 bola v akcii „Z“ postavená predajňa potravín, pohostinstvo, kultúrny dom a prebehla regulácia potoka Ptava. V roku 1998 bola v obci dokončená plynofikácia.

(Zdroj: PHSR obce Porúbka na roky 2007-2013)

### 1.4. Prírodné pomery

#### Geologická stavba

Geologická stavba územia je tvorená mezozoikom Humenských vrchov (Krivoštianka) v západnej časti k.ú., neogénnymi vulkanitmi Vihorlatu v južnej časti a kvartérnymi sedimentami v blízkosti intravilánu obce. Mezozoikum Humenských vrchov je tvorené tmavosivými až čiernymi vápencami a v ich nadloží vystupujú sivé až sivobiele dolomity. Neogénne vulkanity zastúpené okrajom stratovulkánu Kyjov sú charakteristické výskytom pyroxenických andezitov. Kvartérne sedimenty pokrývajú podhorské stupne Vihorlatských so zastúpením fluviálnych (nivné hliny, íly, piesky a štrky), proluviálnych (hlinité a hlinito-štrkovité) a deluviálnych (kamenito-hlinité-balvanovité) sedimentov. Z hľadiska ťažby nerastných surovín sú na neogénne vulkanity viazané ložiská stavebného kameňa, ktoré sa periodicky využívajú až do súčasnosti.



(Zdroj: PHSR obce Porúbka na roky 2007-2013)

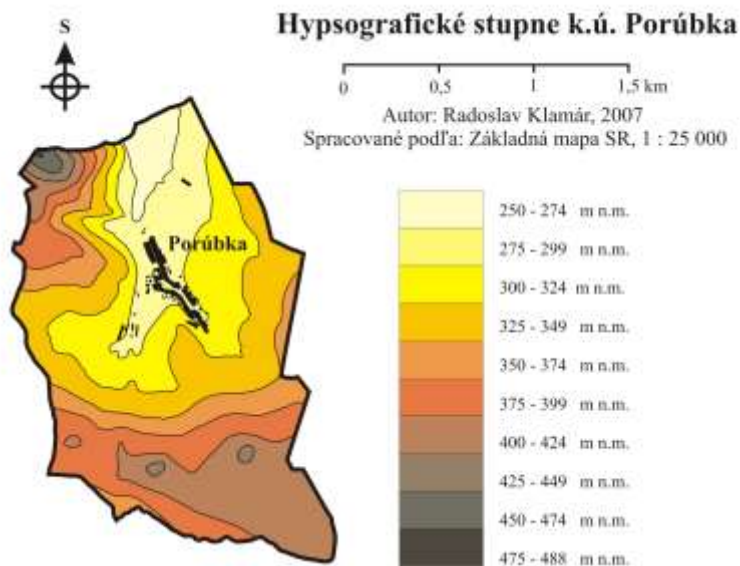
#### Geomorfologické pomery

Podľa geomorfologického členenia (Mazúr, Lukniš, 1978) je hodnotené územie tvorené dvoma geomorfologickými jednotkami: Vihorlatskými vrchmi (časti Humenské vrchy a Vihorlat) a Beskydským predhorím (časť Humenské podolie), pričom hranica medzi nimi je zároveň aj hranicou medzi vnútornými a vonkajšími Východnými Karpatami.

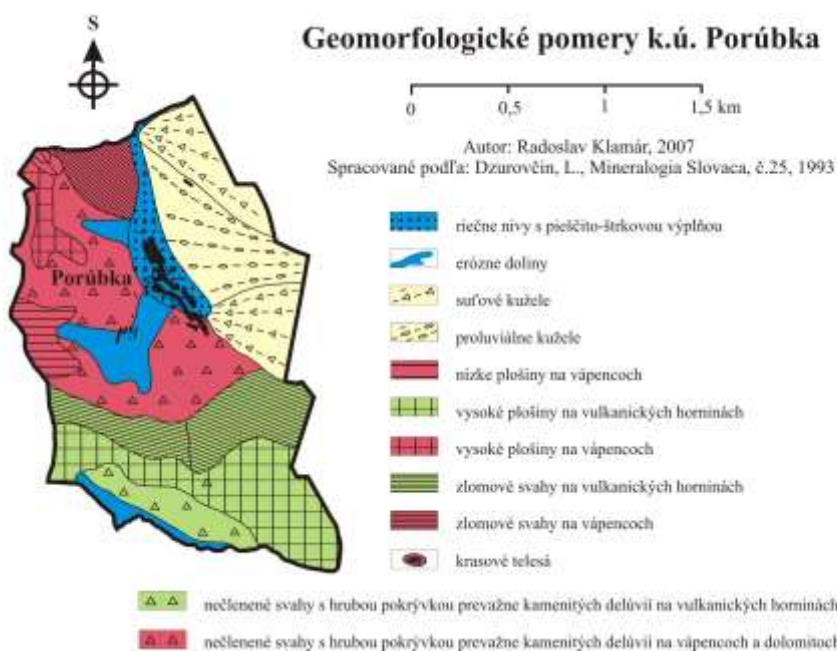
Prvotný obraz o reliéfe územia mikroregiónu približujú výškové pomery prostredníctvom hypsografických stupňov.



## Program hospodárskeho a sociálneho rozvoja obce Porúbka na roky 2019 – 2025 s výhľadom do roku 2028



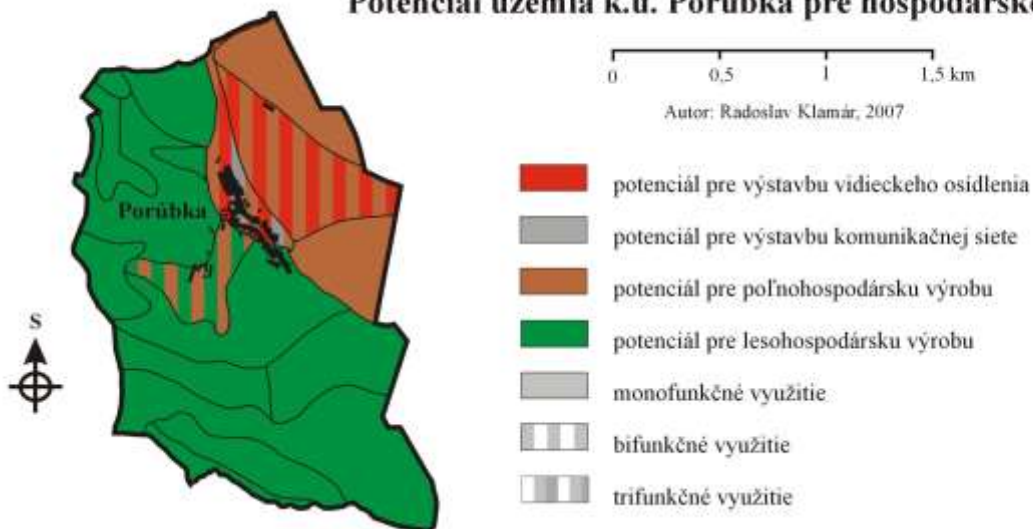
Z analýzy mapy vyplýva, že v k.ú. Porúbka sa nachádza ukončenie jednej lineárnej depresie medzi vystupujúcimi Humenskými vrchmi (takmer 500 m n.m.) a Vihorlatom, pričom jej dno kopíruje priebeh riečnej nivy Ptavy, ktorá v tomto území pramení.



Z hľadiska hospodárskeho využitia je možné v území vyčleniť tieto dva typy reliéfu (upravené podľa Mazúr, 1980): oblasť zavretých kotlín a plochých brázd s vysokým potenciálom na hospodársku činnosť – ide o kotlinové pahorkatiny s dobrými vlastnosťami na hospodárske využitie: vhodnosť pre poľnohospodárstvo, mierne limitovaná vhodnosť na výstavbu sídiel, priemyselno-technických objektov a komunikácií (dnová časť dolín vodného toku Ptava). Tento typ zaberá v území menšiu oblasť v centrálnej a severovýchodnej časti územia v blízkosti intravilánu obce. Druhým typom je oblasť vrchovín, hornatín a vysokých pohorí s veľmi nízkym potenciálom reliéfu na hospodársku činnosť – ide o masívne vrchoviny a hornatiny s veľmi limitovanými vlastnosťami na hospodárske využitie: vhodnosť na lesné hospodárstvo, priemerná vhodnosť pre cestovný ruch (masív Krivoštianky).



### Potenciál územia k.ú. Porúbka pre hospodárske využitie



(Zdroj: PHSR obce Porúbka na roky 2007-2013)

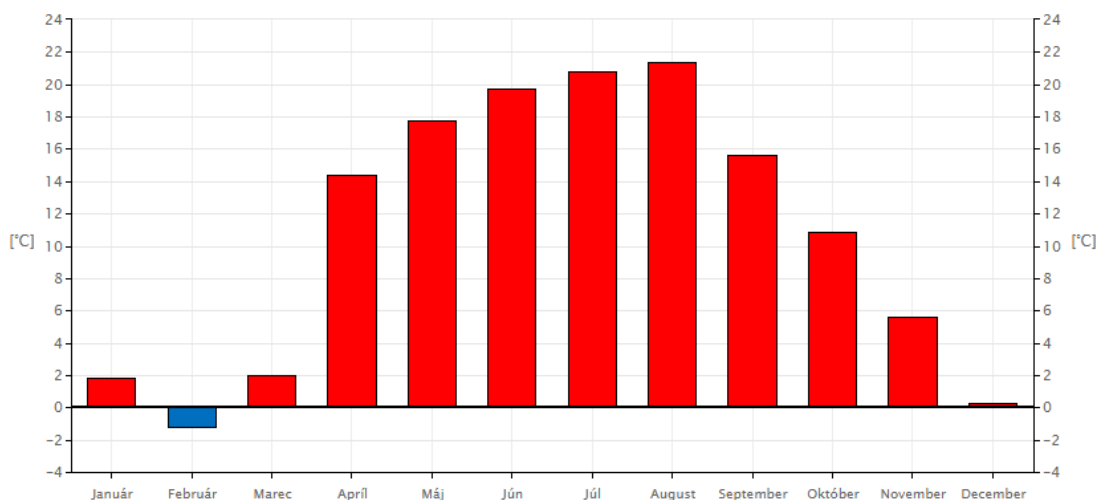
#### Klimatické pomery

Sledované územie môžeme na základe klimatickogeografických typov podľa Tarábka (1980) rozdeliť do dvoch základných typov: kotlinová klíma mierne teplá s veľkou inverziou teplôt, mierne suchá až vlhká (centrálna oblasť územia – intravilán obce) a horská klíma s malou inverziou teplôt, vlhká až veľmi vlhká (oblasť Krivošťianky).

Priemerná mesačná teplota vzduchu v roku 2018 na území regiónu, v ktorom sa obec Porúbka nachádza je uvedená v grafe č.1: (údaj podľa meteorologickej stanice v Kamenici n/C.). Najteplejším mesiacom bol jún a august a najchladnejším mesiacom bol január.

V grafe č.2 je znázornená odchýlka priemernej mesačnej teploty vzduchu od normálu 1981 - 2010 pre dané územie. Najvyššia odchýlka bola v mesiaci apríl, takmer 5 stupňov Celzia. Najnižšia vo februári o necelý 0,5 stupňa C.

Priemerná mesačná teplota vzduchu v roku 2018  
Kamenica nad Cirochou



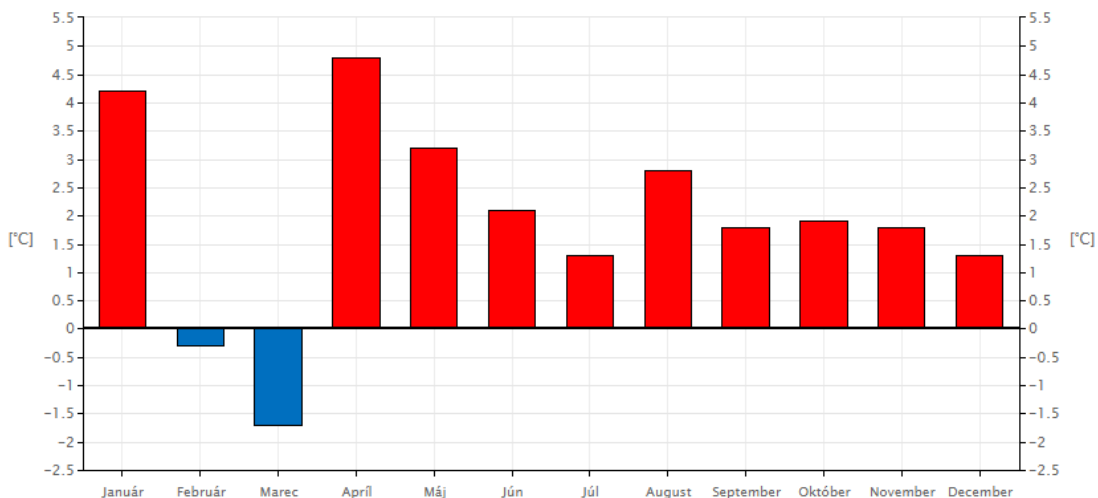
Graf č. 1 Priemerná mesačná teplota vzduchu v roku 2018 (Zdroj: SHMÚ)





## Program hospodárskeho a sociálneho rozvoja obce Porúbka na roky 2019 – 2025 s výhľadom do roku 2028

Odchýlka priemernej mesačnej teploty vzduchu v roku 2018 od normálu 1981–2010  
Kamenica nad Cirochou



Graf č. 2 Odchýlka priemernej mesačnej teploty vzduchu v roku 2018 od normálu 1981-2010 (Zdroj: SHMÚ)

Zrážky podobne ako teplota do veľkej miery závisia od nadmorskej výšky, avšak citlivejšie sa tu prejavuje vplyv reliéfu, pričom sa uplatňuje efekt zrážkového tieňa, čo potvrdzujú aj údaje priemerného ročného úhrnu zrážok v Kamenici nad Cirochou. Hochmuth (1980) uvádza predpoklad, že vo vyšších častiach územia môžu dosahovať priemerné ročné úhrny zrážok hodnotu okolo 720 mm.

Nasledujúce grafické závislosti prezentujú priemerné hodnoty mesačných zrážok zaznamenaných v r. 2018 v porovnaní s obdobím 1951 – 2017, spracovaných SHMÚ. Podľa nižšie uvedených údajov je mesiacom najbohatším na zrážky v danom regióne mesiac jún, čo súvisí s častými lejakmi. Najsuchšími mesiacmi sú jesenné mesiace (september a november).

Čo sa týka veterných pomerov, tak vysoko sú prevažujúce vetry južné ako aj severné. Tento jav je typický pre veterné pomery väčšiny územia severovýchodného Slovenska, kde sú vetry ovplyvnené orografiou a vanú dolinami riek, ktoré majú prevažne severojužný smer.

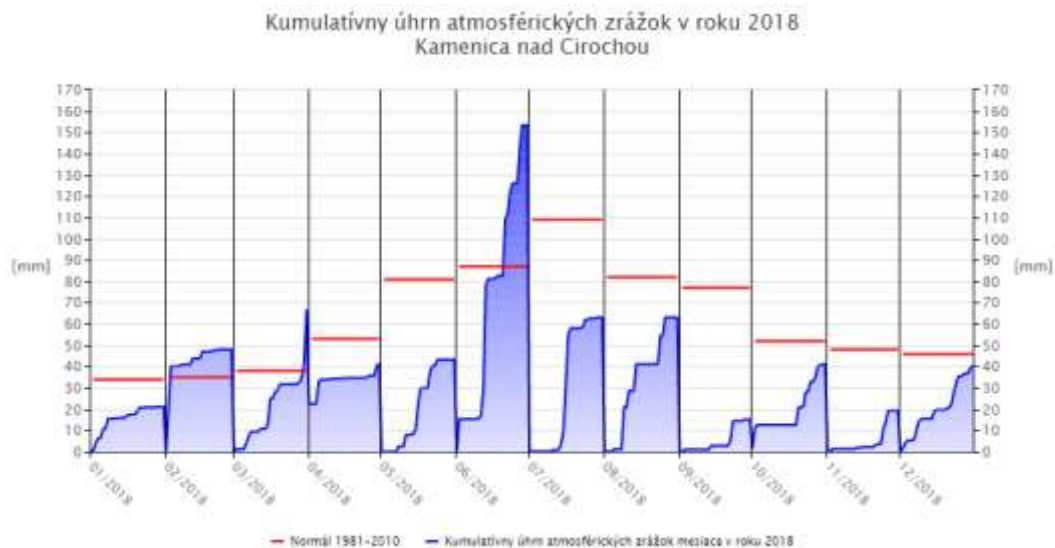
Atmosférické zrážky v roku 2018  
Kamenica nad Cirochou



Graf č. 3 Atmosférické zrážky v roku 2018 (Zdroj: SHMÚ)



## Program hospodárskeho a sociálneho rozvoja obce Porúbka na roky 2019 – 2025 s výhľadom do roku 2028



Graf č. 4 Kumulatívny úhrn atmosférických zrážok v roku 2018 (Zdroj: SHMÚ)

### Hydrologické pomery

Hydrograficky je územie Porúbky súčasťou povodia Laborca. Južne nad obcou Porúbka pramení lokálne významnejší vodný tok Ptava, ktorý sprava priberá niekoľko prítokov (Fenkov potok a Motyčka) zo západných svahov Vihorlatských vrchov, najmä masívu Kyjova. Vihorlatské vrchy tvoria najdôležitejšiu zbernú oblasť pre Ptavu, ktorá pri Humennom ústi do Laborca. Režim odtoku Ptavy je dažďovo-snehový s najvyššou vodnosťou v marci a apríli, najnižšou v septembri.

### Tabuľka č. A2

Názov vodného toku a miesta merania	plocha povodia (P) (km <sup>2</sup> )	dĺžka toku (L) (km)	P/L <sup>2</sup>	lesnatosť (%)
Ptava nad Bystrým potokom	10,7	6,1	0,29	60
Bystrý potok	4,4	5,6	0,14	100
Ptava pod Bystrým potokom	15,1	6,1	0,41	70
Ptava nad Ptavkou	23,1	9,8	0,24	60
Ptavka	10,3	5,9	0,29	40
Ptava pod Ptavkou	33,4	9,8	0,35	50
Ptava od Ptavky po ústie	36,1	13,3	0,20	50

Zdroj: Hochmuth, Z. (1980): Fyzická geografia Humenského podolia. Záverečná správa za roky 1976-1980.

Celé povodie Ptavy je rozdelené do niekoľkých mikropovodií, ktoré aspoň časťou zasahujú do predmetného územia Porúbky. Ide o mikropovodia Motyčky, Fenkovho potoka a Ptavy, ktoré odvádzajú vodu na sever od hlavného rozvodia Vihorlatských vrchov a mikropovodia Turského potoka a Trnavského potoka v západnej a južnej časti k.ú., ktoré odvádzajú vody na juh od hlavného rozvodia, ktoré takmer kopíruje západnú a južnú časť katastrálnych hraníc obce Porúbka.

Zásoby podzemných vôd sa koncentrujú prevažne na okraji vulkanického masívu Vihorlatu, v krasovatejúcich vápencoch a v aluviálnych náplavoch väčších potokov. Významnejšie pramene sa využívajú ako zdroje pitnej vody pre miestne obyvateľstvo.

(Zdroj: PHSR obce Porúbka na roky 2007-2013)



### Rastlinstvo

Dotknuté územie patrí z hľadiska fyto geografického členenia do oblasti západokarpatskej flóry (carpaticum occidentale), obvod predkarpatskej flóry (praecarpaticum), okres Vihorlatské vrchy. Osobitné postavenie tohto fyto geografického okresu vyplýva z jeho polohy na rozhraní východokarpatskej a západokarpatskej flóry a na rozhraní karpatskej a panónskej flóry. Vegetácia nemá jednotný ráz a možno tu nájsť druhy teplomilné i druhy horské.

Súčasná vegetácia v území k.ú. Porúbka sa výrazne odlišuje od pôvodnej vplyvom odlesnenia územia, poľnohospodárskeho využívania, rozširovania zastavanej plochy, stavby komunikácií a znečisťovania životného prostredia. Zásahy sú badateľné v rámci zloženia všetkých rastlinných spoločenstiev. *Bukové lesy* sú zachované na úpäti Vihorlatu, kde tvoria pokračovanie rozsiahlych lesných porastov. Nakoľko ležia na ťažko využiteľných a ťažko prístupných miestach, predstavujú najlepšie zachované lesné spoločenstvá. Pôvodné *lužné lesy* boli úplne odstránené a v okolí najväčších vodných tokov nahradené krovinatým vrbovým spoločenstvom, pričom dochádza k jeho progresívnemu vývoju. Spoločenstvá *polí* dnes tvoria menej ako tretinu územia. Nakoľko dochádza k opakujúcemu sa štvorročnému oševnému cyklu, dochádza k pravidelnej obmene pestovaných plodín. Spoločenstvá *trvale trávnych porastov* zaberajú významnejšie plochy prevažne na svahoch náplavových kuželov. Vyskytujú sa taktiež nad hranicou ornej pôdy na okraji lesa. Jednotlivé hony sú navzájom oddelené krovinami a riedkym lesom líniového charakteru.

(Zdroj: PHSR obce Porúbka na roky 2007-2013)

### Živočíšstvo

Živočíšstvo predstavuje najdynamickejšiu zložku prírodného prostredia, pričom je závislá na ostatných zložkách prírodného prostredia (najmä na rastlinstve). Odlesnenie prevažnej časti hodnoteného územia malo za následok výrazné zmeny v rozmiestnení živočíšstva, vytvorenie umelých biotopov (kultúrnych stepí) a celkové otvorenie krajiny. Tieto faktory spôsobili zmeny v druhovom zložení najmä vyšších živočíšnych skupín (vtáky, cicavce). Charakteristickým následkom hospodárskej činnosti človeka je ústup živočíšnych spoločenstiev lesa a rozširovanie spoločenstiev *polí* a *lúk*, ľudských sídlisk a ovplyvnenie živočíšnych spoločenstiev *vôd* (Hochmuth, 1980).

Lesné porasty boli činnosťou človeka silne redukované, čo sa odrazilo aj na živočíšnych *spoločenstvách lesov*. Najvýznamnejšiu skupinu predstavujú bučiny, menej významný je zastúpením biotop dúbav. Okrem týchto biotopov sa rozlišujú v území ešte biotopy *lužného lesa* a *krovín*. Hlavným znakom živočíšneho *spoločenstva polí*, *lúk* a *pasienkov* je existencia v odlesnenom otvorenom teréne, vplyv hospodárskej činnosti človeka, ktorá sa okrem jednorazového zásahu (odlesnenia) prejavuje aj periodicky (pasením, orbou a kosbou). Živočíšne *spoločenstvá vôd* tvoria druhy, ktoré sú späté s prítomnosťou vodných tokov a ich brehových častí. Nakoľko aj zastavaná plocha tvorí dôležitú súčasť skúmaného územia, vyskytujú sa tu spoločenstvá *ľudských sídlisk*, pre ktoré stavebná činnosť človeka niekedy poskytuje vhodnejšie podmienky pre existenciu ako prírodné stanovišťa.

(Zdroj: PHSR obce Porúbka na roky 2007-2013)

### Ochrana prírody

Ochrana prírody a krajiny chápeme v súčasnosti ako komplexnú ochranu priestorového hmotného systému, v rámci ktorého má veľký význam ochrana jednotlivých prvkov tohto systému. Cieľom tohto komplexného integrovaného prístupu je zachovanie zdravej štruktúry a ekologickej vyváženosti celého systému. Predpokladom takejto ochrany je nevyhnutnosť rešpektovania



## Program hospodárskeho a sociálneho rozvoja obce Porúbka na roky 2019 – 2025 s výhľadom do roku 2028

prírodných zákonitostí, štruktúry a dynamiky priestorových krajinných systémov a zameranie činnosti človeka tak, aby neprekračovali limity únosnosti (Volosčuk, Terray, 1987).

Hospodárska činnosť človeka v tak výrazne hospodársky využívanom priestore akým je územie Porúbky ovplyvňuje súčasnú krajinnú štruktúru a jej prejavy môžeme zhrnúť do nasledujúcich bodov (upravené podľa RÚSES):

- premena lúk a pasienkov na sklonitých terénoch na ornú pôdu, resp. prechod od úzkopásového hospodárenia malých roľníkov na veľkoblokovú ornú pôdu
- jednostranne uskutočnená kolektivizácia, koncentrácia a špecializácia poľnohospodárstva s vytváraním veľkých potenciálnych zdrojov znečistenia
- realizované meliorácie
- postupné zhusťovaniu pôdy používaním ťažkej techniky v poľnohospodárstve
- veľkoplošné holoruby a používanie ťažkej techniky pri ťažbe dreva
- používanie nepôvodných druhov drevín pri obnove lesa.

Pri hodnotení krajiny štruktúry ktoréhokoľvek územia z ekologického hľadiska má najkomplexnejší charakter vypracovaná metodika Územného systému ekologickej stability (ÚSES), ktorá rieši celoplošnú ochranu územia prostredníctvom vyčleneného systému navzájom súvisiacich prvkov: biocentier, biokoridorov a integračných prvkov. Pri hodnotení skúmaného územia sa vychádzalo z podkladov regionálneho ÚSES (RÚSES okresu Humenné), ktorý vymedzuje regionálne významné prírodné prvky a miestneho ÚSES, ktorý sa spracováva na lokálnej úrovni a ktorý navrhuje konkrétne ekostabilizačné opatrenia a nové stabilizačné prvky v krajine.

Podľa RÚSES okresu Humenné i MÚSES Porúbka sa v k.ú. Porúbka nachádzajú resp. zasahujú nasledujúce prvky ochrany: nadregionálny biokoridor *Vihorlat – Poloniny*, nadregionálne biocentrum *Humenský Sokol* (chránia sa xerothermné spoločenstvá, lesné typy s dubom plstnatým, výskyt vzácnej a chránenej fauny), regionálny biokoridor *Ptava*, regionálne biocentrum *Lúky pod Porúbkou* (chránia sa vzácne lúčne spoločenstvá s bohatým výskytom fauny).

Z chránených území sa v k.ú. Porúbka sa nachádza navrhovaný chránený areál *Porúbka* západne od obce. V blízkosti severnej hranice sa nachádza prírodná rezervácia *Chlmecká skalka* (k.ú. Chlmeč). Z východnej strany do územia malou plochou zasahuje chránená vodohospodárska oblasť (CHVO) *Vihorlat* o rozlohe 225 km<sup>2</sup>, z toho do okresu Humenné zasahuje 95 km<sup>2</sup>. CHVO *Vihorlat* predstavuje významnú oblasť prirodzenej akumulácie povrchových a podzemných vôd. Nachádzajú sa tu zdroje podzemných vôd využívané pre hromadné zásobovanie obyvateľstva pitnou vodou.

V blízkosti k.ú. Porúbka vo vojenskom priestore Valaškovce sa nachádza prírodná rezervácia *Kyjovský prales* s rozlohou 397,4 ha. Nachádza sa v nej bukový prales s výraznou vekovou a výškovou diferenciáciou so vzácnou faunou. Výbor svetového dedičstva UNESCO ho zaradil 28. júna 2007 spolu s prírodnými rezerváciami Rožok, Stučica a Havešová v Bukovských vrchoch do Zoznamu svetového dedičstva UNESCO.

Celkovo je možné charakterizovať prírodné prostredie územia ako ekologicky stabilizované, pričom podľa RÚSES okresu Humenné dosahuje katastrálne územie Porúbky stupeň ekologickej stability 3,77. Do budúcnosti je v súlade s načrtnutou problematikou ochrany prírody a krajiny potrebné pri riešení otázok regionálneho rozvoja územia rešpektovať tieto opatrenia (upravené podľa RÚSES):

- pri riadení rozvoja obcí, ich funkčného využitia a priestorového usporiadania dodržiavať regulatívy, ktoré sú záväznou časťou urbanistickej štúdie
- rešpektovať podmienky ochrany v osobitne chránených územiach
- vytvárať podmienky pre funkčnosť biocentier a biokoridorov



## Program hospodárskeho a sociálneho rozvoja obce Porúbka na roky 2019 – 2025 s výhľadom do roku 2028

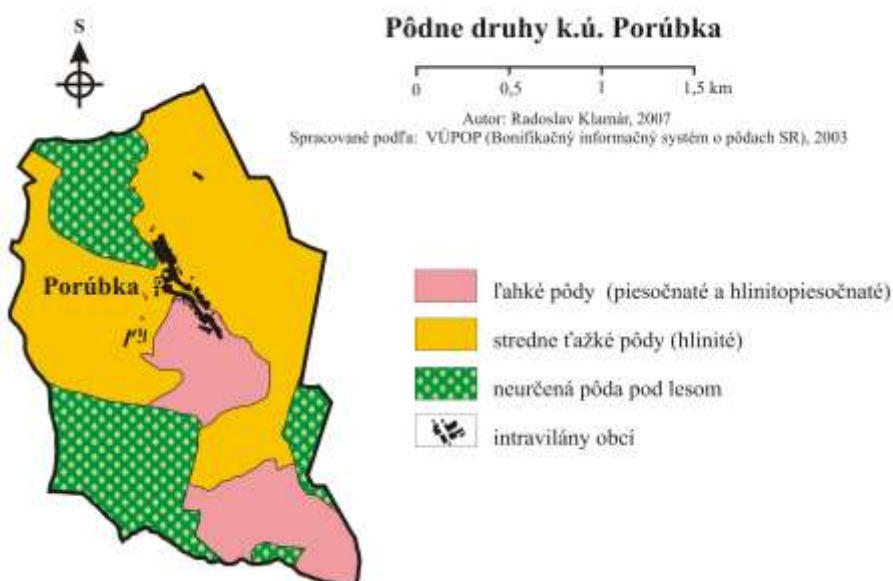
- nepovoliť umiestnenie výrobných a podnikateľských aktivít, ktoré majú negatívny vplyv na jednotlivé zložky životného prostredia
- lesné hospodárstvo orientovať na zachovanie lesov, ich ochranu a zveľaďovanie s ohľadom na ich osobitné funkcie (CHVO Vihorlat)
- pri výstavbe infraštruktúry a technických diel optimalizovať nevyhnutné zásahy do krajiny
- zabezpečiť optimálne využívanie vodných zdrojov
- zabezpečiť výstavbu kanalizácie a likvidáciu odpadových vôd.

(Zdroj: PHSR obce Porúbka na roky 2007-2013)

### 1.5. Pôdne pomery

Pri hodnotení pôdných pomerov v sledovanom území bola využitá klasifikácia bonitovaných pôdno-ekologických jednotiek (BPEJ), ktorá predstavuje morfogenetický klasifikačný systém hodnotenia produkčnej schopnosti poľnohospodárskych pôd Slovenska.

Pri vyčleňovaní jednotlivých kategórií pôdných druhov bolo vychádzané zo systému BPEJ, ktoré vo svojom 7-miestnom kóde na poslednej pozícii nesú informáciu o zrnitosti pôdy. Ľahké pôdy piesočnaté alebo hliniopiesočnaté sa na území k.ú. Porúbka vyskytujú južne od intravilánu obce a v juhovýchodnej časti katastra. Stredne ťažké pôdy hlinité (najväčšie plošné zastúpenie) sú charakteristické na čiastočne zvetranom materiály náplavových kužeľov vo východnej časti územia a na výstupoch mezozoických vápencov a dolomitov v západnej časti územia. Prevažujú tiež na niektorých úsekoch nivy Ptavy. Pôdy ťažké a stredne ťažké s vyšším obsahom ílovitých častíc sa v predmetnom území nenachádzajú.

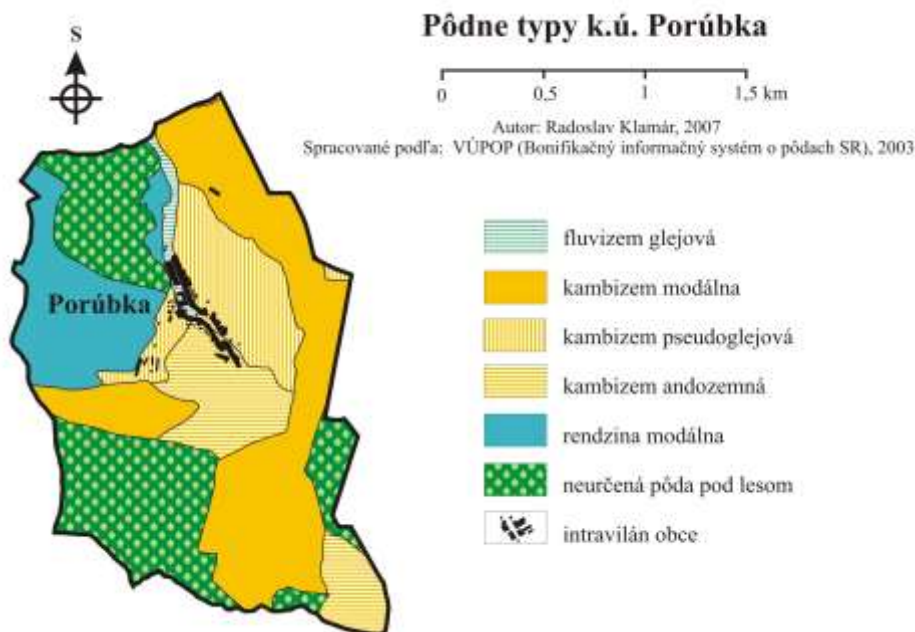


Aj pri hodnotení pôdných typov sa vychádzalo z klasifikácie BPEJ. Najrozšírenejším pôdnym typom je kambizem a jej subtypy (viac ako 50% územia), ktorá sa viaže na pahorkatinné časti na úpätí Vihorlatu, kde jej substrátom sú pieskovcovo-ílovcové súvrstvia. Rendziny sa vyskytujú na miestach výstupu mezozoických vápencov a dolomitov Humenských vrchov. Súbory fluvizemí (subtyp glejová) sú lokalizované na nive a nízkych terasách Ptavy.





## Program hospodárskeho a sociálneho rozvoja obce Porúbka na roky 2019 – 2025 s výhľadom do roku 2028



V rámci Slovenska nepatrí územie Porúbky medzi veľmi produkčné oblasti, čo potvrdzuje aj jeho zaradenie do 5. stupňa (7-stupňovej škály) z hľadiska potenciálu poľnohospodárskej krajiny. (Zdroj: PHSR obce Porúbka na roky 2007-2013)

Pôdy lesného a poľnohospodárskeho fondu katastra obce je bližšie uvedené v nasledujúcej tabuľke:  
Tabuľka č. A3

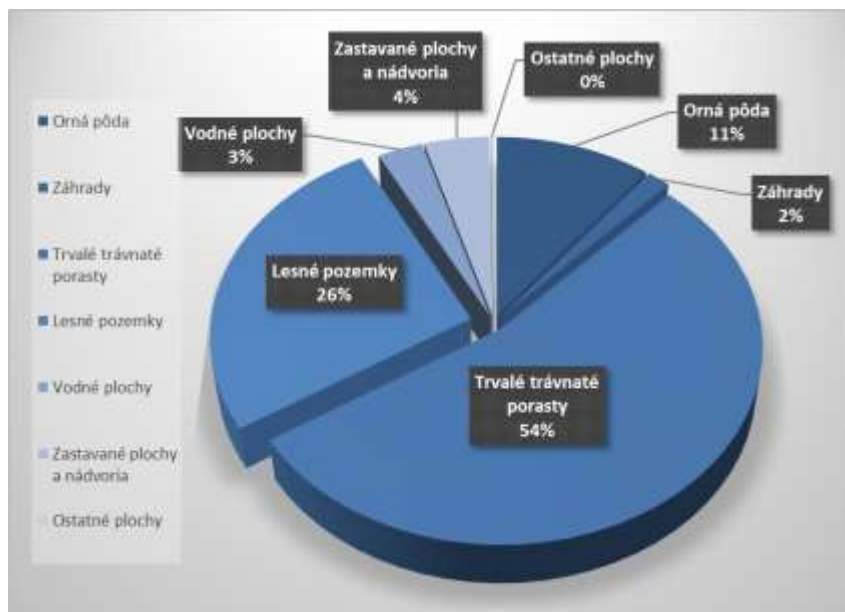
Pôdny fond obce v m <sup>2</sup>	
Celková výmera	4321532
Orná pôda	467639
Chmeľnice	0
Vinice	0
Záhrady	69914
Ovocné sady	0
Trvalé trávnaté porasty	2392324
Poľnohospodárska pôda	2929877
Lesné pozemky	1173611
Vodné plochy	13519
Zastavané plochy a nádvoria	195868
Ostatné plochy	8657

(Zdroj: Katastrálny portál SR)

V rámci pôdneho fondu majú v obci najvyššie zastúpenie trvalé trávnaté porasty 54 % a najnižšie zastúpenie záhrady 2 %. Chmeľnice, vinice a ovocné sady sa v obci nenachádzajú (Graf č. 5).



## Program hospodárskeho a sociálneho rozvoja obce Porúbka na roky 2019 – 2025 s výhľadom do roku 2028



Graf č. 5 Pôdny fond obce (katasterportal.sk)

### 1.6. Demografia

V obci Porúbka je k trvalému pobytu prihlásených 272 obyvateľov. Za posledných desať rokov došlo k celkovému poklesu počtu obyvateľov v obci. Aj keď za sledované obdobie došlo k dvom nárastom a k dvom prudkým poklesom počtu obyvateľstva. V roku 2017 zaznamenávame najvýraznejší nárast (5 obyvateľov) a naopak v roku 2011 najvýraznejší pokles (9 obyvateľov).

Počet/rok	2009	2010	2011	2012	2013	2014	2015	2016	2017	2018
Počet obyvateľov spolu k 31.12.	291	283	274	274	271	268	268	266	271	272
z toho muži	129	127	116	117	114	113	112	114	117	119
z toho ženy	162	156	158	157	157	155	156	152	154	153

Tabuľka č. A4 Vývoj počtu obyvateľov v obci k 31.12. (Zdroj: Štatistický úrad SR)



Graf č. 6 Vývoj počtu obyvateľov v obci

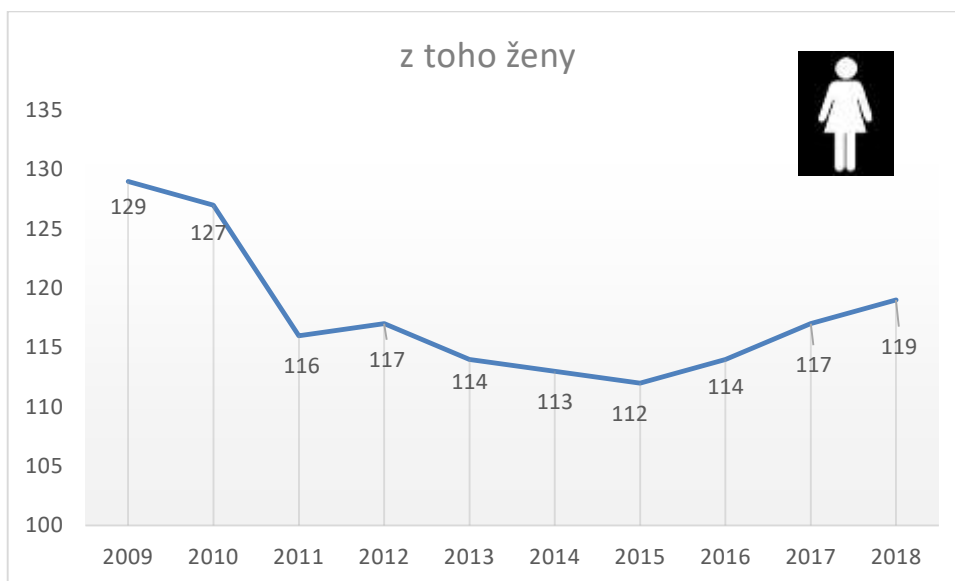


## Program hospodárskeho a sociálneho rozvoja obce Porúbka na roky 2019 – 2025 s výhľadom do roku 2028

K 31.12.2018 bolo zastúpenie žien z celkového počtu obyvateľov 56,25 % (153) a mužov 43,75 % (119).  
Za sledované obdobie bol v obci každý rok väčší počet žien ako mužov.



Graf č. 7 Zastúpenie mužov z celkového počtu obyvateľov v obci



Graf č. 8 Zastúpenie žien z celkového počtu obyvateľov v obci

S vývojom počtu obyvateľov súvisí aj vývoj prirodzeného prírastku a migračného salda obyvateľstva obce. Počas rokov 2009 až 2018 sa tieto ukazovatele vyvíjali nasledovne:

Počet/rok	2009	2010	2011	2012	2013	2014	2015	2016	2017	2018
Narodení	2	0	1	1	1	1	4	3	1	4
Zomretí	4	4	4	2	1	6	4	1	1	4
Prírodný prírastok	-2	-4	-3	-1	0	-5	0	2	0	0

Tabuľka č. A5 Vývoj prirodzeného prírastku v obci (Zdroj: Štatistický úrad SR)



**Program hospodárskeho a sociálneho rozvoja obce Porúbka na roky 2019 – 2025**  
s výhľadom do roku 2028

Počet/rok	2009	2010	2011	2012	2013	2014	2015	2016	2017	2018
Pristáňovaní	5	0	6	3	0	6	1	2	6	5
Vystáňovaní	1	4	5	2	3	4	1	6	1	4
Migračné saldo	4	-4	1	1	-3	2	0	-4	5	1

Tabuľka č. A6 Vývoj migračného salda obyvateľov v obci (Zdroj: Štatistický úrad SR)



Graf č. 9 Narodení/zomretí v obci

Znázornenie na grafe č. 9 nám ukazuje, že za sledované obdobie v obci vyšší počet zomretých ľudí ako narodených. Naopak na grafe č. 10 je vyšší počet pristáňovaných na trvalý pobyt v obci ako počet vystáňovaných obyvateľov obce, čo má priaznivý vplyv na celkový počet obyvateľov obce Porúbka.



Graf č. 10 Pristáňovaní a vystáňovaní v obci

Počet/rok	2009	2010	2011	2012	2013	2014	2015	2016	2017	2018
Prírodný prírastok	-2	-4	-3	-1	0	-5	0	2	0	0
Migračné saldo	4	-4	1	1	-3	2	0	-4	5	1
Celkový prírastok	2	-8	-2	0	-3	-3	0	-2	5	1

Tabuľka č. A7 Vývoj prírastkov obyvateľstva v obci (Zdroj: Štatistický úrad SR)



## Program hospodárskeho a sociálneho rozvoja obce Porúbka na roky 2019 – 2025 s výhľadom do roku 2028

Za obdobie posledných desiatich rokov obec zaznamenala kladný prírastok v rokoch 2009, 2017 a 2018. V období 2011 a 2016 išlo o najmenší úbytok (-2 obyvatelia) a najväčší celkový úbytok obyvateľstva v roku 2010 (-8 obyvateľov). Vývoj celkového prírastku obyvateľstva v obci Porúbka za sledované obdobie 10 rokov je vyjadrený a znázornený v predchádzajúcich tabuľkách a grafoch.



Graf č. 11 Vývoj prírastkov obyvateľstva v obci za sledované obdobie

Podľa posledného štatistického údaju k 31.12.2018 z celkového počtu obyvateľov obce je v produktívnom veku (15-64) 69,85 % obyvateľov. Druhou najväčšou skupinou obyvateľstva je skupina obyvateľov od 65 rokov a viac s 16,91 %. Najmenej početnou je skupina detí od 0-14 rokov, ktorá tvorí 13,24 % obyvateľstva.



Graf č. 12 Vývoj obyvateľstva podľa produktivity v obci za sledované obdobie

Nasledujúca tabuľka nám ukazuje vývoj za posledných desať rokov na základe ktorého môžeme v budúcnosti očakávať nárast obyvateľov v dôchodkovom veku a počet obyvateľov v produktívnom veku bude ubúdať. Nastane tak pokles o ekonomicky aktívnych obyvateľov, ktorý je možný spomalit





**Program hospodárskeho a sociálneho rozvoja obce Porúbka na roky 2019 – 2025**  
s výhľadom do roku 2028

vytvorením vhodných podmienok hlavne pre mladých ľudí a taktiež bude potrebné udržať časť obyvateľstva v poproduktívnom veku (seniorov) v aktívnom pôsobení na základe vytvorenia vhodných podmienok pre bývanie v obci.

Počet/rok	2009	2010	2011	2012	2013	2014	2015	2016	2017	2018
Rozdelenie obyvateľstva podľa produktivity										
Predproduktívny vek (14 rokov a menej)	52	49	43	39	37	35	35	35	34	36
Produktívny vek (od 15 do 64 rokov)	198	196	195	199	196	194	191	184	189	190
Poproduktívny vek (65 rokov a viac)	41	38	36	36	38	39	42	47	48	46

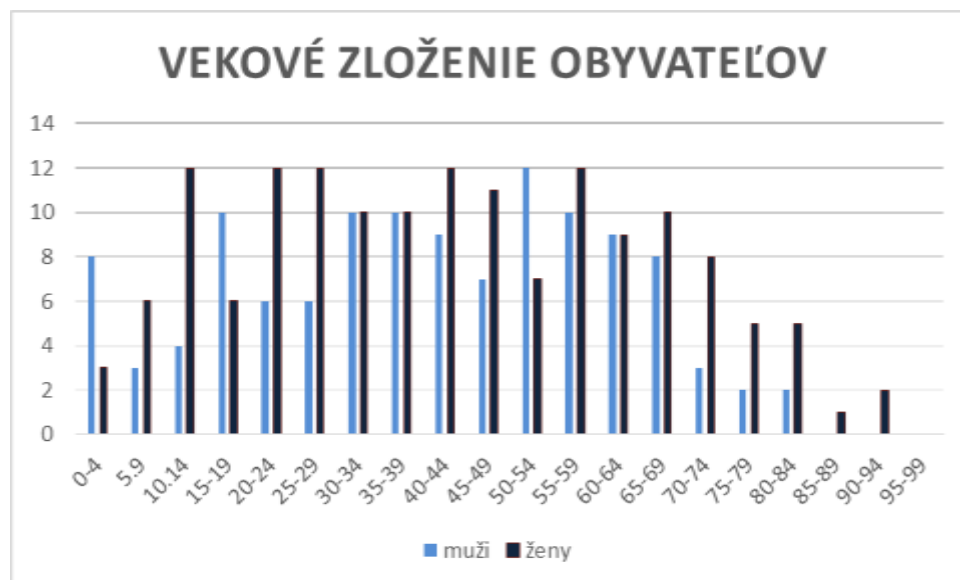
Tabuľka č. A8 Rozdelenie obyvateľstva podľa produktivity (Zdroj: Štatistický úrad SR)

Veková štruktúra obyvateľstva k 31. 12. 2018 (osoby podľa vekových skupín)

	0-4	5-9	10-14	15-19	20-24	25-29	30-34	35-39	40-44	45-49	50-54	55-59	60-64	65-69	70-74	75-79	80-84	85-89	90-94	95-99
Veková štruktúra obyvateľstva (osoby podľa vekových skupín)																				
muži	8	3	4	10	6	6	10	10	9	7	12	10	9	8	3	2	2	-	-	-
ženy	3	6	12	6	12	12	10	10	12	11	7	12	9	10	8	5	5	1	2	-

Tabuľka č. A9 Veková štruktúra obyvateľstva (osoby podľa vekových skupín) (Zdroj: Štatistický úrad SR)

Tabuľka č. A9 a Graf č. 13 znázorňujú štruktúru obyvateľstva podľa vekových skupín a súčasne podľa pohlavia, pričom jednotlivé skupiny mužov a žien sú vyčlenené v intervaloch po 5 rokoch.



Graf č. 13 Veková štruktúra obyvateľstva k 31.12.2018



### 1.7. Nezamestnanosť

Vývoj miery nezamestnanosti za posledných 5 rokov naznačuje, že nezamestnanosť je v okrese Humenné nižšia ako priemer SR a priemer PSK.

Miera evidovanej nezamestnanosti v %					
	2014	2015	2016	2017	2018
SR	12,29	10,63	8,76	5,94	5,04
Prešovský kraj	17,45	15,50	13,91	9,68	8,61
Okres Humenné	16,49	14,91	13,41	8,34	6,81

Tabuľka č. A10 Miera evidovanej nezamestnanosti (Zdroj: Štatistický úrad SR)



Graf č. 14 Počet evidovaných uchádzačov o zamestnanie k 31.12.2018

Počet evidovaných uchádzačov o zamestnanie z obce Porúbka evidovaných na ÚPSVaR v Humennom prezentuje nasledujúca tabuľka:

Počet evidovaných uchádzačov o zamestnanie z obce Porúbka					
	2014	2015	2016	2017	2018
Spolu	<b>21</b>	<b>22</b>	<b>23</b>	<b>17</b>	<b>12</b>
z toho muži	11	11	12	10	7
z toho ženy	10	11	11	7	5

Tabuľka č. A11 Počet evidovaných uchádzačov o zamestnanie (Zdroj: Štatistický úrad SR)

Za sledované obdobie zaznamenávame v obci výrazný pokles evidovaných uchádzačov o zamestnanie z radu mužov a z radu žien. Najvyšší počet evidovaných nezamestnaných bol v roku 2016 a najnižší v roku 2018.

Porovnáme si aj nezamestnanosť v nasledujúcich tabuľkách v rámci okresu, kraja a SR.

Počet evidovaných uchádzačov o zamestnanie z okresu Humenné					
	2014	2015	2016	2017	2018
Spolu	5 805	5 622	4 871	3 120	2 659

Tabuľka č. A12 Počet evidovaných uchádzačov o zamestnanie (Zdroj: Štatistický úrad SR)



## Program hospodárskeho a sociálneho rozvoja obce Porúbka na roky 2019 – 2025 s výhľadom do roku 2028

Počet evidovaných uchádzačov o zamestnanie z Prešovského kraja					
	2014	2015	2016	2017	2018
Spolu	78 897	72 881	64 496	46 501	41 610

Tabuľka č. A13 Počet evidovaných uchádzačov o zamestnanie (Zdroj: Štatistický úrad SR)

Počet evidovaných uchádzačov o zamestnanie SR					
	2014	2015	2016	2017	2018
Spolu	374 718	334 379	276 131	195 583	169 802

Tabuľka č. A14 Počet evidovaných uchádzačov o zamestnanie (Zdroj: Štatistický úrad SR)

Z vývoja počtu evidovaných nezamestnaných vyplýva, že v celom regióne má nezamestnanosť pomaly klesajúci trend. Je to spôsobené poklesom dopytu pracovných síl v dôsledku nepriaznivej ekonomickej situácie hospodárskej základne a znižovania počtu voľných pracovných miest.

### 1.8. Domový a bytový fond

Ponuka bývania a stav domového a bytového fondu sú kľúčovými faktormi, ktoré vplývajú na rozvoj obce a sú predpokladom naplňovania jej obytnej funkcie. Obytná funkcia obce je jednou zo základných funkcií tejto obce. Podľa posledného aktuálneho Sčítania obyvateľov, domov a bytov 2011 je celkový počet domov v obci 90. Z toho najväčšia výstavba bola v rokoch 1946-1960 minulého storočia (33 domov). V rodinných domoch sa nachádza 88 obývaných bytov v budovách s jedným bytom, 2 obývané byty v budovách s dvoma bytmi. Obec zatiaľ nemá spracovaný Územný plán obce.

### 1.9. Školstvo

Škola v obci Porúbka bola založená už v roku 1840 a patrila cirkvi. Zo začiatku sa učilo po maďarsky, neskôr po slovensky. V roku 1942 škola zhorela. V roku 1946 sa v škole po jej obnove začalo opäť vyučovanie, ktoré pokračovalo do 30. júna 1978, keď bola škola zrušená. Z tohto dôvodu sú žiaci odkázaní na dochádzku do základných škôl v Humennom.

V obci sa v súčasnosti už nenachádza ani materská škola. Jej prevádzka bola prerušená od 01.09.2014 z dôvodu nízkeho počtu prihlásených detí v predškolskom veku. Táto situácia je spôsobená najmä blízkosťou okresného mesta, ktoré ponúka širokú sieť základného i stredného školstva.

### 1.10. Kultúrne zariadenia a kultúrnohistorické pamiatky



Sieť kultúrnych zariadení je zastúpená najmä kultúrnymi domami z obdobia pred rokom 1989 a kultúrnohistorickými pamiatkami, ktoré predstavujú miestne kostoly.

V Porúbke bol v roku 2003 rozšírený a rekonštruovaný barokovo-klasicistický grécko-katolícky kostol z roku 1817. V obci je vybudovaný kultúrny dom s veľkou sálou a vlastnou moderne vybavenou kuchyňou. Nachádza sa v spoločnej budove s obecným úradom a požiarnou zbrojnicou.

V obci funguje aktívne dobrovoľný hasičský zbor. A mládežnícky klub. Z kultúrnych podujatí sa pravidelne organizujú rôzne akcie počas celého roka s rôznym zameraním: oslavy dňa matiek, deň detí, mesiac úcty k starším, Mikuláš a pod.



### 1.11. Zdravotníctvo

Priamo v obci sa nenachádza žiadne sociálne ani zdravotnícke zariadenie. Táto situácia je spôsobená jednak nestrediskovým významom obce ako aj blízkosťou okresného mesta (9,8 km), ktoré poskytuje komplexnú zdravotnú i sociálnu starostlivosť.

### 1.12. Vybavenie obce

Obec je elektrifikovaná a plynofikovaná. Plynofikácia bola obci ukončená v roku 1998. Obyvatelia sú napojení na verejný vodovod. Verejná kanalizácia nie je v obci vybudovaná. Riešenie kanalizačnej siete v obci Porúbka závisí od ukončenia výstavby kanalizácie v susednej obci Chlmec. Po jej ukončení bude môcť obec pristúpiť k výstavbe kanalizácie. Obce Porúbka, Chlmec a Ptičie vychádzajú z projektu „Odvádzania odpadových vôd z lokality Ptava“. Projekt rieši skupinovú kanalizáciu Porúbka – Chlmec – Ptičie – Humenné s čistením odpadových vôd v mechanicko-biologickej ČOV Humenné.

Vývoz a uloženie komunálneho odpadu a drobného stavebného odpadu z obce je zabezpečovaný dvakrát mesačne počas roka spoločnosťou FÚRA, s.r.o. Obec je tiež zapojená do separovaného odpadu. Zbiera sa: papier, sklo, zmiešané plasty PET fľaše, elektro, VKM, kovové obaly a nebezpečný odpad.

Tabuľka č. A 15

Prehľad infraštruktúry obce	
Verejný vodovod	áno
Rozvodná sieť plynu	áno
Kanalizačná sieť a ČOV	nie

(Zdroj: Obecný úrad Porúbka)

### 1.13. Ekonomika obce

Údaje v nasledujúcej tabuľke prinášajú informácie o hospodárení obce podľa portálu INEKO. Finančné zdravie obce vypovedá o tom, do akej miery je hospodárenie udržateľné a či obci hospodárenie spôsobuje, alebo nespôsobuje problémy. Finančné zdravie je jedno číslo v intervale 0 (najhoršie) až 6 (najlepšie), nezávislé od roku a počíta sa kombináciou piatich vybraných indikátorov finančnej stability: Celkového dlhu, Dlhovej služby, Záväzkov neuhradených 60 a viac dní po lehote splatnosti, Okamžitej likvidity a Základnej bilancie.

Tabuľka č. A16

HODNOTENIE FINANČNÉHO ZDRAVIA OBCE PORÚBKA (2015 - 2018)	
<b>CELKOVÉ FINANČNÉ ZDRAVIE</b>	<b>5,4 / 6</b>
<b>VÝBORNÉ FINANČNÉ ZDRAVIE</b>	
<b>ZLOŽKY FINANČNÉHO ZDRAVIA</b>	
Základná bilancia	5,3
Dlhová služba	0,3
Celkový dlh	0,0
Záväzky aspoň 60 dní po splatnosti	0,0
Okamžitá likvidita	20,6

(Zdroj: <http://www.obce.ineko.sk/>)



### 1.14. Manažment a správa obce

Súčasným zariadením verejnej správy a administratívy reprezentuje obecny úrad. Obecny úrad je výkonným orgánom obecného zastupiteľstva a starostky obce Porúbka. Obecny úrad zabezpečuje organizačné a administratívne veci obecného zastupiteľstva a starostky obce.

Nasledujúca tabuľka prezentuje príslušnosť obyvateľov k jednotlivým úradom špecializovanej štátnej správy:

Tabuľka č. A17

Príslušnosť k obyvateľom k úradom	
Sídlo matričného úradu	Humenné
Sídlo pracoviska daňového úradu	Prešov – pobočka Humenné
Sídlo pracoviska Obvodného oddelenia policajného zboru	Humenné
Sídlo Okresného súdu	Humenné
Sídlo Okresného riaditeľstva Hasičského a záchranného zboru	Humenné
Sídlo pracoviska okresného úradu	Humenné
Sídlo územného Úradu práce, sociálnych vecí a rodiny	Humenné
Sídlo Obvodného úradu životného prostredia	Humenné
ŠÚ SR	Prešov

### 1.15. Podnikateľské prostredie v obci

Na území obce pôsobia aj podnikateľské subjekty. Zastúpenie majú aj drobní živnostníci. Podrobné informácie o ich počte za posledných 10 rokov sú uvedené v tabuľkách nižšie:

Počet/rok	2009	2010	2011	2012	2013	2014	2015	2016	2017	2018
Právnické osoby spolu	3	3	4	5	5	5	4	5	6	8
Právnické osoby ziskové	1	1	2	3	3	3	3	3	3	4
Právnické osoby neziskové	2	2	2	2	2	2	1	2	3	4

Tabuľka č. A18 Vývoj počtu právnických osôb v obci k 31.12. (Zdroj: Štatistický úrad SR)

Počet/rok	2009	2010	2011	2012	2013	2014	2015	2016	2017	2018
Fyzické osoby - podnikatelia	11	10	12	12	12	14	13	13	15	13
Živnostníci	10	9	11	11	11	13	12	12	14	12

Tabuľka č. A19 Vývoj počtu právnických osôb v obci k 31.12. (Zdroj: Štatistický úrad SR)

Za sledované obdobie vidíme, že počet právnických osôb ziskových aj neziskových za dané obdobie stúpa. Čo sa týka počtu fyzických osôb – podnikateľov tak za sledované obdobie došlo k jeho miernemu nárastu pri počte živnostníkov je počet vyrovnaný. Tu je potrebné klásť dôraz na vytváranie podmienok pre udržanie podnikateľského prostredia v obci prípadne jeho nárast.





### 1.16. Ex-post zhodnotenie plnenia cieľov a opatrení PHSR 2007-2013

Jedným z kľúčových nástrojov strategického manažmentu v Porúbke v uplynulom období bol **Program hospodárskeho a sociálneho rozvoja obce Porúbka na roky 2007 – 2013**.

Pre stanovené obdobie boli definované nasledujúce strategické ciele:

1. investície do infraštruktúry a občianskej vybavenosti
2. rozvoj cestovného ruchu a športových aktivít
3. rozvoj malého a stredného podnikania s orientáciou na vnútroregionálne zdroje

V nasledujúca tabuľka ponúka prehľad naplnenia stanovených strategických cieľov prostredníctvom realizácie nasledujúcich opatrení k jednotlivým cieľom:

Tab. č. A20 Naplnenie plánovaných aktivít

P. č.	Názov opatrenia	Doba realizácie	Celkové náklady v €	Poskytovateľ pomoci	Výška poskytnutej pomoci v €
<b>Strategický cieľ 1 : Investície do infraštruktúry a občianskej vybavenosti</b>					
1.	Dobudovanie Domu nádeje v obci	2001 - 2019	64 960	ÚV SR rezerva predsedu vlády	3 000
2.	Umiestnenie cestných retardérov v intraviláne obce	2018	1 850	Ministerstvo dopravy SR	1 850
3.	Rekonštrukcia obecných autobusových zastávok	2008	6 856	MF SR	5 970
4.	Vybudovanie oddychovej zóny a mini arboréta v obci Porúbka				
5.	Zriadenie mládežníckeho klubu v obci Porúbka	2007	N/A	vlastné zdroje	-
6.	Rekonštrukcia technickej infraštruktúry obecného cintorína (hlavná brána)	2013	300	vlastné zdroje	-
<b>Strategický cieľ 2 : Rozvoj cestovného ruchu a športových aktivít</b>					
1.	Vybudovanie športového areálu v obci	2017	17 530	vlastné zdroje PSK	1 000
2.	Inštalácia statických informačných tabúl o obci a okolí	2015	1 250	MAS Pod Vihorlatom	1 250

(Zdroj: OcÚ Porúbka)



**Program hospodárskeho a sociálneho rozvoja obce Porúbka na roky 2019 – 2025**  
s výhľadom do roku 2028

Zároveň v nasledujúcej tabuľke prinášame prehľad realizovaných projektov v obci Porúbka, ktoré sa realizovali mimo naplánovaných opatrení v strategickom dokumente a ktoré vychádzali z aktuálnych potrieb obce:

Tab. č. A21 Zrealizované projektu mimo PHSR 2007-2013

P. č.	Názov projektu	Doba realizácie	Celkové náklady v €	Poskytovateľ pomoci	Výška pomoci v €
1.	Rekonštrukcia budovy obecného úradu a KD (exteriér a interiér) - okná OcÚ	2007	26 320,00	MF SR	4 813,00
	- okná KD a sociálne zariadenia	2014		MF SR	10 980,00
	- fasáda, bezbariérový vstup	2018		obecný rozpočet	-
2.	Vybavenie kuchyne KD taniermi, šálkami, misami a príborom	2017	1 418,00	PSK	1 000,00
3.	Vybavenie kuchyne KD kuchynskou zostavou a kúpa varníc	2018	1 030,00	PSK	500,00
4.	Rekonštrukcia miestnych komunikácií v obci Porúbka	2018	85 750,00	Pôdohospodárska platobná agentúra	85 750,00
5.	Vybavenie kuchyne KD odkladacími skriňami	2019	966,00	PSK	800,00
6.	Propagačný materiál o obci do pripravovanej knihy: Humenné a okolie z neba	2019	330,00	obecný rozpočet	-

(Zdroj: OcÚ Porúbka)



## Časť A.II Analýza vonkajšieho prostredia

Metoda STEEP analýzy spočíva v hodnotení vplyvu len vonkajších faktorov globálneho prostredia na rozvoj kraja v nasledujúcich oblastiach:

### **S - spoločenské (sociálne) faktory**

Zahŕňa faktory súvisiace so spôsobom života ľudí vrátane ich životných hodnôt – *migrácia obyvateľstva, demografická krivka, priemerná dĺžka života*, rodinne faktory, úroveň vzdelávania a vzdelanosti, prevažujúce hodnoty, životný štýl v regióne, zameranie regiónu, záujem o vzdelávanie a ponuka, podmienky na rekreáciu a využitie voľného času, záujem návštevníkov o región, dopravná obslužnosť, vzťahy medzi obcami v regióne a pod.

### **T - technické (technicko-technologické) faktory**

Zahŕňa faktory, ktoré súvisia s vývojom výrobných prostriedkov, materiálov, procesov, know-how a inovácii technológií v regióne, s vývojom a výskumom s dopadom na rozvoj regiónu.

### **E - ekonomické faktory, (E- ekologické faktory)**

Zahŕňa faktory, ktoré súvisia s vývojom ekonomických procesov dotýkajúcich sa regiónu - *toky peňazí, tovaru, služieb, informácií a energií*, ktoré môžu ovplyvňovať fungovanie, stav a rozvoj regiónu, a to vrátane problematiky (ne)zamestnanosti, trhu práce, platových podmienok, konkurencie, podielu na trhu, vývoja v podnikateľských sektoroch, možnosti sponzoringu, obecného rozpočtu ako celku.

### **P - politicko-právne faktory**

Ide o faktory, ktoré súvisia s výkonom politickej moci, s politickou situáciou, legislatívou, stavom právneho povedomia. Obec môže pri hodnotení týchto faktorov posúdiť vzájomne vzťahy s ostatnými samosprávami a partnermi a dopad celonárodnej politiky v rámci oblasti regionálneho rozvoja.

Ďalšou podmienkou výberu faktorov pre STEEP analýzu je vplyv na oblasti spadajúce medzi prioritne oblasti rozvoja obce, ktoré sú v súlade so strategickými prioritami a cieľmi nastavenými európskou stratégiou Európa 2020 a jej preformulovaním do národných priorít rozvoja Slovenskej republiky a tematických cieľov. V zmysle Pozičného dokumentu Komisie k vypracovaniu Partnerskej dohody a programov na Slovensku na roky 2014 – 2020 ma Slovenska republika definovaných 11 tematických cieľov (TC):

1. Posilnenie výskumu, technologického rozvoja a inovácii
2. Zlepšenie prístupu k informačným a komunikačným technológiám, ako aj ich využívania a kvality
3. Zvýšenie konkurencieschopnosti malých a stredných podnikov (MSP)
4. Podpora prechodu na nízkouhlíkové hospodárstvo vo všetkých sektoroch
5. Podpora prispôsobovania sa zmene klímy, predchádzanie a riadenie rizika
6. Zachovanie a ochrana životného prostredia a podpora efektívneho využívania zdrojov
7. Podpora udržateľnej dopravy a odstraňovanie prekážok v kľúčových sieťových infraštruktúrach
8. Podpora udržateľnosti a kvality zamestnanosti a mobility pracovnej sily
9. Podpora sociálneho začlenenia, boj proti chudobe a akejkoľvek diskriminácii
10. Investovanie do vzdelania, školení a odbornej prípravy pre zručnosti a celoživotného vzdelávania



**Program hospodárskeho a sociálneho rozvoja obce Porúbka na roky 2019 – 2025**  
s výhľadom do roku 2028

11. Posilnenie inštitucionálnych kapacít organov verejnej správy a zainteresovaných strán a efektivity i verejnej správy.

Po zohľadnení vyššie uvedených podmienok pre výber faktorov analýzy STEEP rozvoja obce Porúbka sme vybrali nasledovné faktory:

**Formulár č. A1 - STEEP analýza (analýza externého prostredia)**

Sociálne	Technologické	Ekonomické	Ekologické	Politické	Hodnoty
Starnutie populácie	Využívanie IKT pre komunikáciu s obyvateľstvom	Využívanie štrukturálnych fondov EÚ pre spolufinancovanie projektov	Objavenie doteraz neidentifikovaných starých environmentálnych záťaží	Pripravenosť Vlády SR na čerpanie finančných prostriedkov alokovaných v štrukturálnych fondoch EÚ	Zmena postojov obyvateľstva a ich zapájanie do rozvojových aktivít
Nárast kriminality, chudoby a MRK	Zlepšenie kvality poskytovaných služieb verejnosti	Daňové zaťaženie	Zvyšovanie environmentálneho zaťaženia v oblasti znečistenia ovzdušia	Podpora Vlády SR v oblasti podnikateľského prostredia, inovácií, výskumu a vývoja, cestovného ruchu	Celková organizačná kultúra, vnímanie a akceptácia korupcie v spoločnosti
Nedostatočné prepojenie vzdelávacieho systému s potrebami trhu práce	Zavádzanie inovatívnych technológií u kľúčových zamestnávateľov v regióne	Nové trhy a investičné príležitosti pre zamestnávateľov a podnikateľov	Zmena klímy – celkové oteplenie, extrémne zrážky, extrémne teplé letné obdobia	Komplikovaná legislatíva a výkon v oblasti verejného obstarávania	
Migrácia obyvateľov Slovenska za prácou do zahraničia	Využívanie sociálnych sietí na vytváranie komunit s rovnakými záujmami a na reklamu	Dopady ekonomickej krízy			

Zdroj: vlastné spracovanie



## Časť A.III Zhodnotenie súčasného stavu územia

### Formulár č. A2 - SWOT analýza

S	Silné stránky	W	Slabé stránky
	<ul style="list-style-type: none"><li>– blízkosť okresného mesta Humenné,</li><li>– základná technická infraštruktúra v obci (vodovod, plyn)</li><li>– priaznivý prírodný potenciál</li><li>– blízkosť náučného chodníka Humenský Sokol</li><li>– NPR Humenská, NPR Humenský Sokol</li><li>– zabezpečený vývoz TKO a vybudovaný separovaný zber</li><li>– vhodné podmienky pre rozvoj turistiky a vidieckeho cestovného ruchu</li><li>– udržiavané verejné priestranstvá</li><li>– záujem obyvateľov o kultúrne a športové podujatia/aktivity v obci</li><li>– vybudovaný Dom nádeje</li><li>– vybudovaný športový areál</li><li>– spracované strategické dokumenty obce</li><li>– členstvo obce v regionálnych združeniach (MAS Pod Vihorlatom, Mikroregión Ptava)</li></ul>		<ul style="list-style-type: none"><li>– demografická situácia v obci</li><li>– nízka propagácia regiónu</li><li>– chýbajúca motivácia a skúsenosti pre vidiecke podnikanie (regionálne produkty, cestovný ruch a pod.)</li><li>– nedostatočne rozvinutý rozvoj turistiky významných miest v okolí obce</li><li>– rezervy v regionálnom marketingu</li><li>– nízky podiel využívania alternatívnych zdrojov energie</li><li>– nevyužitú prírodné bohatstvo</li><li>– potrebná rekonštrukcia nevyužívanej budovy vo vlastníctve obce</li><li>– chýbajúca kanalizácia</li></ul>
O	Príležitosti	T	Ohrozenia
	<ul style="list-style-type: none"><li>– možnosť získania finančných prostriedkov z fondov EÚ, štátneho rozpočtu, grantových a dotačných schém</li><li>– spracovanie projektových dokumentácií</li><li>– možnosť prehlbovania regionálnej spolupráce</li><li>– možnosť cezhraničnej spolupráce</li><li>– rozvoj regionálnej identity</li><li>– starostlivosť o majetok obce</li><li>– tvorba nových sociálnych služieb</li><li>– zefektívnenie ochrany prírody</li><li>– efektívne čerpanie prostriedkov z fondov EÚ pre životné prostredie</li></ul>		<ul style="list-style-type: none"><li>– nevýhodné podmienky čerpania prostriedkov z EÚ fondov</li><li>– zvyšujúce sa náklady na údržbu a opravy technickej infraštruktúry</li><li>– spomalenie hospodárskeho rastu</li><li>– nedostatočná propagácia obce</li><li>– migrácia za lepšou prácou do zahraničia</li><li>– sociálne odlúčenie vidieka</li><li>– nedocenenie významu agroturistiky</li><li>– stagnácia aktivít rozvoja cestovného ruchu</li><li>– starnúca populácia obyvateľstva</li><li>– nedostatočne poskytované služby v porovnaní s konkurenciou v iných regiónoch SR a v susedných štátoch</li></ul>

Zdroj: upravené podľa Weisová, Bernátová: Strategické plánovanie samosprávy, Municipalia 2012



## ČASŤ B: STRATEGICKÁ ČASŤ

Strategická časť nadväzuje na analytickú časť. Strategická časť obsahuje stratégiu rozvoja obce pri zohľadnení jeho vnútorných špecifík a určuje hlavné ciele a priority rozvoja obce pri rešpektovaní princípov regionálnej politiky v záujme dosiahnutia vyváženého udržateľného rozvoja územia obce. Pri stanovení vízie rozvoja územia obce Porúbka bolo nutné prihliadať na ten fakt, že sa vzťahuje k dlhodobému horizontu 10 rokov. Vízia by mal byť v súlade s Národnou stratégiou regionálneho rozvoja SR a Programom hospodárskeho a sociálneho rozvoja Prešovského samosprávneho kraja 2014 - 2020.

Vízia regionálneho rozvoja predstavuje stav, ku ktorému má Slovensko za niekoľko rokov dospieť - vymedzuje rámec pre definovanie strategických cieľov a priorít na obdobie 2014 až 2020 s výhľadom do roku 2030, ako aj postupy na ich dosiahnutie. Vízia regionálneho rozvoja Slovenska je definovaná takto: „*Slovensko ako krajina s vysokou kvalitou života občanov vo všetkých regiónoch. Regionálna politika umožňujúca každému regiónu využívať svoje danosti na prospech svojho trvalo udržateľného hospodárskeho, sociálneho a územného rozvoja, a tým rozvoja Slovenskej republiky ako vysoko vyspelého, hospodársky, politicky a sociálne súdržného štátu, sebavedomého člena Európskej únie.*“

S ohľadom na vyššie uvedené dokumenty národnej a regionálnej úrovne, bola vízia rozvoja obce upravená nasledovne:

**OBEC PORÚBKA SA STANE OBCOU, KTORÁ POSKYTUJE POHODLNÉ BÝVANIE, VYBAVENOSŤ A ZÁZEMIE PRE SVOJICH OBYVATEĽOV V EKOLOGICKY PRÍŤAŽLIVOM PROSTREDÍ.**

Pre naplnenie uvedenej vízie obec stanovila tri prioritné oblasti svojho rozvoja počas rokov 2019 – 2028. Jedná sa o tieto oblasti: **HOSPODÁRSKA, SOCIÁLNA A ENVIRONMENTÁLNA**

V týchto prioritných oblastiach rozvoja si obec stanovila strategické ciele a navrhla opatrenia, ktorými tieto strategické ciele dosiahne.

### Formulár č. S1 – Hierarchia strategických cieľov

Vízia	<i>Obec Porúbka sa stane obcou, ktorá poskytuje pohodlné bývanie, vybavenosť a zázemie pre svojich obyvateľov v ekologicky príťažlivom prostredí.</i>		
Globálne ciele	1. Prioritná oblasť - <b>hospodárska</b>	2. Prioritná oblasť - <b>sociálna</b>	3. Prioritná oblasť - <b>environmentálna</b>
Špecifické ciele	Zvýšenie kvalitu technickej infraštruktúry v obci	Zabezpečovať sociálne služby, podporovať športové aktivity, cestovný ruch, kvalitu bývania a občianskej vybavenosti, rozvoj kultúry a spoločenského života.	Zmierenie dopadov klimatických zmien
Opatrenia	Opatrenie 1.1 <b>Technická infraštruktúra</b>	Opatrenie 2.1 <b>Občianska vybavenosť</b>	Opatrenie 3.1. <b>Adaptácia na klimatické zmeny</b>
Územné ciele	Rozvoj územia obce Porúbka		

Zdroj: vlastné spracovanie





## ČASŤ C: PROGRAMOVÁ ČASŤ

**Programová (plánovacia) časť** nadväzuje na strategickú časť a obsahuje zoznam opatrení a aktivít na zabezpečenie realizácie programu rozvoja obce, t. j. obsahuje podrobnejšie rozpracovanie strategických cieľov v hospodárskej, sociálnej a environmentálnej politike minimálne na úrovni opatrení a aktivít, ktoré sú tvorené vecne príbuznými skupinami projektov.

### Formulár č. P1 – Prehľad opatrení, projektov a aktivít podľa oblastí

1. HOSPODÁRSKA OBLASŤ	
Opatrenie	Projekt/Aktivita
Opatrenie č. 1.1 <b>Technická infraštruktúra</b>	1.1.1 <b>Komunikácie a spevnené plochy v obci</b> (cesta k cintorínu, spevnená plocha pred cintorínom)
	1.1.2 <b>Rekonštrukcia verejného osvetlenia</b>
	1.1.3 <b>Rekonštrukcia miestneho rozhlasu</b>
	1.1.4 <b>Územný plán obce</b>
	1.1.5 <b>Vybudovanie kanalizácie</b> - aktualizácia projektovej dokumentácie - výstavba kanalizačnej siete

Zdroj: vlastné spracovanie

2. SOCIÁLNA OBLASŤ	
Opatrenie	Projekt/Aktivita
Opatrenie 2.1 <b>Občianska vybavenosť</b>	2.1.1 <b>Modernizácia cintorína a okolia</b> - oplotenie cintorína - oplotenie Domu nádeje
	2.1.2 <b>Exteriérové ihriská</b> - detské, workoutové, kreatívno-vzdelávacie - zážitkový chodník
	2.1.3 <b>Rekonštrukcia budovy Obecného domu pre rôzne využitie</b> (napr. komunitné centrum, zariadenie pre seniorov rodinného typu a pod.)
	2.1.4 <b>Osvetlenie športového areálu</b>
	2.1.5 <b>Rekonštrukcia budovy KD a OcÚ</b> - rekonštrukcia interiéru, inžinierskych sietí - rekonštrukcia strechy

Zdroj: vlastné spracovanie

3. ENVIRONMENTÁLNA OBLASŤ	
Opatrenie	Projekt/Aktivita
Opatrenie 3.1. <b>Adaptácia na klimatické zmeny</b>	3.1.1 <b>Nákup technológie na zber a zhodnocovanie BRKO</b> (napr. traktor, vlečka, predný nakladač, štiepkovač a iné a zberné nádoby na BRKO)
	3.1.2 <b>Výstavba obecného kompostoviska</b>
	3.1.3 <b>Vybudovanie ovocného sadu</b>

Zdroj: vlastné spracovanie



## ČASŤ D: REALIZAČNÁ ČASŤ

**Realizačná časť** je zameraná na popis postupov inštitucionálneho a organizačného zabezpečenia realizácie programu rozvoja obce, systém monitorovania a hodnotenia plnenia programu rozvoja obce na základe stanovených merateľných ukazovateľov, vecný a časový harmonogram realizácie programu rozvoja obce formou akčných plánov.

Táto časť obsahuje:

- popis postupov inštitucionálneho a organizačného zabezpečenia realizácie PHSR, spôsob komunikácie, kooperácie a koordinácie
- stručný popis komunikačnej stratégie PHSR k jednotlivým cieľovým skupinám
- systém monitorovania a hodnotenia

### Popis postupov organizačného a inštitucionálneho zabezpečenia realizácie PHSR

Realizácia PHSR obce je činnosťou samosprávy obce a obec ju vykonáva prostredníctvom svojich orgánov (obecné zastupiteľstvo, starostka). Samospráva jedenkrát ročne získa a spracuje pripomienky poslancov, OcÚ, partnerov a verejnosti, v čase začiatku prípravy rozpočtu na ďalší rok, kedy bude predložené hodnotenie PHSR za predchádzajúci rok, aj jeho prípadná aktualizácia.

Vo vzťahu k realizácii PHSR obecné zastupiteľstvo berie na vedomie návrh strategickej časti dokumentu, schvaľuje celý dokument PHSR a každoročne schvaľuje vyhodnotenie jeho plnenia. Obecné zastupiteľstvo taktiež schvaľuje spolufinancovanie projektov. Obecné zastupiteľstvo schvaľuje každoročne hodnotiace a monitorovacie správy, rozhoduje o prípadných zmenách a aktualizácii programu.

Najvyšším výkonným orgánom obce a jeho predstaviteľom je starostka. Rozhoduje vo všetkých veciach správy obce, ktoré nespádajú do právomocí a kompetencií obecného zastupiteľstva. Starostka sa spolupodieľa na príprave dokumentu, riadila proces realizácie, podpisuje schválenie celého dokumentu, vykonáva uznesenia a zastupuje obec vo vzťahu k štátnym orgánom, k právnickým a fyzickým osobám (radiace orgány príslušných operačných programov, dodávatelia, kontrolné skupiny projektov a i.).

Inštitucionálnu a administratívnu stránku zabezpečuje obecný úrad. Vzhľadom na personálne poddimenzovanie obecnej samosprávy, bude obecný úrad (v prípade nutnosti a zváženía možností) spolupracovať s externými konzultačnými spoločnosťami.

### Stručný popis komunikačnej stratégie

Rôzne formy komunikácie budú súčasťou každého z pripravovaných a realizovaných projektov PHSR v rámci povinnej i nep povinnej činnosti informovania a publicity (pri projektoch financovaných z EŠIF a dotačných titulov). Vzhľadom na charakter obce, prebieha komunikácia osobným stykom s predstaviteľmi/zamestnancami obce, alebo priamou účasťou na zasadnutiach obecného zastupiteľstva.



## Program hospodárskeho a sociálneho rozvoja obce Porúbka na roky 2019 – 2025 s výhľadom do roku 2028

Ďalším nástrojom komunikácie sú i rokovania v rámci obecného zastupiteľstva, kde materiál na rokovanie pripravuje starostka obce v súčinnosti so zamestnancami obce. Rovnako tak hlavný kontrolór, vychádzajúc z definície jeho funkcie, môže dať stanovisko k prerokovanému materiálu.

### System monitorovania a hodnotenia

Proces monitorovania PHSR sa vykonáva systematicky a priebežne počas celého trvania PHSR až do ukončenia jeho platnosti. Výstupom monitorovania je monitorovacia správa za príslušný rok schválená v OcÚ, resp. monitorovacia správa schválená riadiacim orgánom v systéme ITMS alebo podobnom. Za prípravu monitorovacej správy zodpovedá príslušný garant podľa povahy projektu. Jednať sa pritom môže o starostku obce, hlavného kontrolóra obce, poslancov, resp. inú poverenú osobu. Cieľom monitorovania je získavanie informácií o reálnom plnení opatrení, o prípadnom negatívnom vývoji, spôsobe realizácie, definovanie a prijatie nápravných opatrení.

Samospráva jedenkrát ročne získa a spracuje pripomienky OcÚ, poslancov a verejnosti, do leta v čase začiatku prípravy rozpočtu na ďalší rok. Táto činnosť je naplánovaná do termínu príslušného roku, kedy bude predložené hodnotenie PHSR za predchádzajúci rok, jeho prípadná aktualizácia, hodnotenie ukazovateľov vrátane korekcií v rámci pravidelného každoročného hodnotenia. V prípade nutnosti korekcií mimo stanovené termíny vykoná korekciu starostka obce. Celkový plán hodnotenia je spracovaný vo Formulári R4.

### **Formulár č. R1 - Kritéria hodnotenia PHSR (Vzor)**

P. č.	Skupina kritérií Kritérium	Váha kritéria/ Body	Rozsah bodového hodnotenia	Poznámka
1.	Obsah dokumentu		0-4	
2.	Väzby dokumentu na iné strategické dokumenty na miestnej, regionálnej a národnej úrovni		0-4	
3.	Súlad navrhovanej stratégie s potenciálom územia/zdrojmi		0-4	
4.	Postupy hodnotenia a monitorovania		0-4	
5.	Zrozumiteľnosť dokumentu		0-4	
	Spolu			

Zdroj: vlastné spracovanie



Formulár č. R2 - Záznam z monitorovania (Príklad)

**Monitorovanie a hodnotenie**

Správa o plnení akčného plánu obce Porúbka k 30.09.2020 bola spracovaná v zmysle Programu hospodárskeho a sociálneho rozvoja obce Porúbka a na obdobie 2019 – 2025 s výhľadom do roku 2028.

Cieľom monitoringu Akčného plánu obce Porúbka je zostaviť komplexnú informáciu o tom, ako sa plnia opatrenia navrhnuté v PHSR obce počas celého obdobia platnosti dokumentu v rokoch 2019 - 2028. Tieto údaje sú k dispozícii pre samosprávu a širokú verejnosť.

Akčný plán obce Porúbka je zoradený podľa priorít, oblastí a opatrení. Ku každému opatreniu je priradený garant, ktoré úlohou je zabezpečiť realizáciu navrhnutých aktivít a monitorovať ich plnenie. Odpočet aktivít v akčnom pláne je spracovaný z pohľadu Obce Porúbka.

V akčnom pláne sú vymenované aktivity bežného, kapitálového a podporného charakteru v časovom slede. Ide o aktivity, ktoré je potrebné realizovať v ďalšom období. Akčný plán je spracovaný na základe údajov v schválenom rozpočte obce a schválených strategických dokumentoch obce.

Pripomienky k akčnému plánu obce je možné zaslať e-mailom na adresu:

[porubka.humenne@gmail.com](mailto:porubka.humenne@gmail.com)

Ďalší monitoring akčného plánu sa uskutoční ku dňu: 30.9.2021.

Zdroj: upravené podľa Weisová, Bernátová: Strategické plánovanie samosprávy, Municipalia 2012



Program hospodárskeho a sociálneho rozvoja obce Porúbka na roky 2019 – 2025  
s výhľadom do roku 2028

Formulár č. R3 - Vzor monitorovacej správy (Príklad)

Monitorovacia správa									
Úroveň prvku stratégie	Opis prvkov stratégie	Plánovaný termín realizácie	Ukazovateľ výstupu/výsledku	Počiatočná hodnota ukazovateľa	Plánovaná hodnota ukazovateľa	Skutočná hodnota ukazovateľa	Rozpočet obce od do	Externé zdroje od do	Realizácia aktivít od do a plán na obdobie od do
Cieľ 2	Sociálna oblasť								
Opatrenie 2.1	Občianska vybavenosť								
P.2.1.1	Modernizácia cintorína a okolia - oplatenie cintorína	2019-2021	realizácia	0	1	1	25 000	25 000	06/2020-08/2020
atď.									

Zdroj: upravené podľa Weisová, Bernátová: Strategické plánovanie samosprávy, Municipalia 2012

**Textová časť – Opis realizácie aktivít a plán na obdobie od 2019 do 2020**

P. 2.2.1 Modernizácia cintorína a okolia, oplatenie cintorína

V rozpočte na rok 2019 bola plánovaná suma 25 000,00 EUR na realizáciu projektu. Jedná sa nové oplatenie cintorína. Celkové náklady na projekt predstavujú výšku 25 000,00 EUR.



**Program hospodárskeho a sociálneho rozvoja obce Porúbka na roky 2019 – 2025**  
s výhľadom do roku 2028

Plán hodnotenia a monitorovania musí byť neoddeliteľnou súčasťou realizačnej časti a podkladom pre prácu riadiaceho tímu a zapojenie širokej verejnosti do konkrétnych aktivít.

**Formulár č. R4 - Plán hodnotenia a monitorovania**

Plán priebežných hodnotení PHSR na programové obdobie 2019 – 2028		
Typ hodnotenia	Vykonať prvýkrát	Dôvod vykonania/ periodicita
Strategické hodnotenie	najskôr v roku 2020	podľa rozhodnutia obce/koordinátora PHSR a vzniknutej spoločenskej potreby
Tematické hodnotenie časti PHSR	2020	téma hodnotenia identifikovaná ako riziková časť vo výročnej monitorovacej správe za predchádzajúci kalendárny rok
Ad hoc mimoriadne hodnotenie	nerozhoduje	pri značnom odklone od stanovených cieľov a doľahnutých hodnôt ukazovateľov pri návrhu na revíziu PHSR
Ad hoc hodnotenie celého PHSR alebo jeho časti	2019-2028	na základe rozhodnutia starostky

Zdroj: vlastné spracovanie

Riadiaci tím zabezpečí fungovanie partnerstva, informovanie verejnosti o realizácii PHSR a v prípade potreby verejné prerokovanie aktualizácie PHSR.

**Formulár č. R5 – Komunikačný plán pre fázu realizácie PHSR**

P. č.	Časový rámec	Miesto konania	Cieľová skupina	Forma	Téma, ciele	Vstupné údaje	Výstupy
1.	09/2020	OcÚ	poslanci OZ	seminár	Prepojenie PHSR a programového rozpočtovania		
2.	09/2020	OcÚ	obyvatelia	verejné prerokovanie	Rozpočet obce na rok 2021		

Zdroj: vlastné spracovanie

Komunikačnú stratégiu je potrebné zamerať tak na internú, ako aj externú komunikáciu. V tejto fáze je jej hlavným cieľom získať zainteresované skupiny pre realizáciu PHSR.

K prehľadu sa priložia zápisy, spísané pripomienky členov k zaslaným materiálom a prezenčné listiny v prípade už zrealizovaných komunikačných aktivít.





Formulár č. R6 – Záznam z verejného prerokovania (**Príklad**)

Zápis o prerokovaní strategického dokumentu v komisii samosprávy

Názov dokumentu:

Termín pripomienkovania:

Pripomienka č. 1

Text pripomienky:

Pripomienka sa týka časti dokumentu:

Zaslal: *názov komisie a dátum zasadnutia*

Zdôvodnenie komisie:

Vyjadrenie odborného útvaru: *pripomienku akceptujeme/neakceptujeme*

Zdôvodnenie odborného útvaru:

Pripomienka č. 2

Text pripomienky:

Pripomienka sa týka časti dokumentu:

Zaslal: *názov komisie a dátum zasadnutia*

Zdôvodnenie komisie:

Vyjadrenie odborného útvaru: *pripomienku akceptujeme/neakceptujeme*

Zdôvodnenie odborného útvaru:

.....

Počet pripomienok: celkový počet: ..... akceptované: .....

Zápis spracoval: *meno, funkcia, dňa, podpis*

Zdroj: Weisová, Bernátová: Strategické plánovanie samosprávy, Municipalia 2012



## ČASŤ E: FINANČNÁ ČASŤ

**Finančná časť** obsahuje finančné zabezpečenie jednotlivých opatrení a aktivít, inštitucionálnu a organizačnú stránku realizácie programu rozvoja obce.

Financovanie jednotlivých projektov bude viaczdrojové, pričom závisieť od aktuálnej finančnej situácie obce a aktuálnych potrieb. Financovanie sa opierať o zdroje obce, štátu, EÚ, VÚC a súkromné zdroje. Finálne podoby budú súčasťou ŽoNFP a budú vychádzať najmä z procesu verejného obstarávania.

Zdroje financovania realizácie PHSR je možné rozčleniť na dve základné kategórie:

### **Riadne zdroje finančného zabezpečenia**

#### Verejné zdroje

- štátny rozpočet vrátane finančných prostriedkov z rozpočtových kapitol ministerstiev (dotačné tituly jednotlivých rozpočtových kapitol ministerstiev, príp. Úradu Vlády SR),
- štátne účelové fondy (Environmentálny fond, Štátny fond rozvoja bývania, Recyklačný fond),
- rozpočet vyšších územných celkov (VÚC Prešov),
- rozpočet obcí a miest (vlastné zdroje).

#### Iné zdroje

- prostriedky fyzických osôb,
- prostriedky právnických osôb,
- úvery,
- príspevky medzinárodných organizácií,
- prostriedky vyplývajúce z medzinárodných zmlúv o poskytnutí grantu uzatvorených medzi Slovenskou republikou a inými štátmi (Nórsky finančný mechanizmus, bilaterálne dohody, Švajčiarsky finančný mechanizmus)
- iné prostriedkov, ak to ustanoví osobitný predpis.

### **Doplňkové zdroje finančného zabezpečenia**

Finančné prostriedky z Európskej únie v programovom období 2014 - 2020 tzv. Európske štrukturálne a investičné fondy (EŠIF), určené hospodársky zaostalým regiónom (ktoré podľa ukazovateľov hospodárskeho rozvoja a sociálneho rozvoja vykazujú nižšiu úroveň rozvoja, ako je priemerná úroveň Európskej únie) a regiónom s nepriaznivou štruktúrou zamestnanosti a podnikateľského prostredia.



Program hospodárskeho a sociálneho rozvoja obce Porúbka na roky 2019 – 2025  
s výhľadom do roku 2028

Tabuľka č. F1 – Súhrnný prehľad projektových zámerov obce Porúbka na roky 2019-2028

Súhrnný prehľad projektových zámerov obce Porúbka na roky 2019-2028								
Pracovný názov zámeru	Oblasť projektového zámeru	Pripravenosť projektového zámeru	Zaradenie do tematickej oblasti	Merateľný ukazovateľ	Odhadovaný rok realizácie	Orientačný rozpočet	Priorita zámeru	Spolupráca s partnerom pri realizácii
Komunikácie a spevnené plochy v obci	cesta k cintorínu a spevnená plocha pred cintorínom	v štádiu úvah	cesty, miestne komunikácie, spevnené plochy	dĺžka a plocha (N/A)	2023-2025	N/A	realizácia nie je závislá od dotácie	nie
Rekonštrukcia verejného osvetlenia	rekonštrukcia verejného osvetlenia	v štádiu úvah	verejné osvetlenie	počet vymenených svietidiel (N/A)	2022-2028	N/A	realizácia závislá od dotácie	nie
Rekonštrukcia miestneho rozhlasu	rekonštrukcia miestneho rozhlasu	v štádiu úvah	verejný rozhlas	počet (N/A)	2022-2028	N/A	realizácia závislá od dotácie	nie
Územný plán obce	spracovanie územného plánu	v štádiu úvah	rozvojová dokumentácia	počet (1)	2023-2028	30 000,00	realizácia závislá od dotácie	nie
Vybudovanie kanalizácie	aktualizácia projektovej dokumentácie	príprava podkladov	verejná kanalizácia	počet (1)	2021-2022	N/A	realizácia nie je závislá od dotácie	nie
	výstavba kanalizačnej siete	spracovaná PD		dĺžka (N/A)	2022-2028	N/A	realizácia závislá od dotácie	nie
Modernizácia cintorína a okolia	oplotenie cintorína	pripravený projekt	oplotenie	dĺžka (N/A)	2019-2021	25 000,00	realizácia závislá od dotácie	nie
	oplotenie Domu nádeje		oplotenie	dĺžka (N/A)	2020-2022	25 000,00	realizácia závislá od dotácie	nie
Exteriérové ihriská	detské, workoutové, kreatívno-vzdelávacie	v štádiu úvah	ihriská	počet (N/A)	2021-2028	N/A	realizácia závislá od dotácie	nie
	zážitkový chodník	v štádiu úvah	verejné priestranstvá	počet (1)	2021-2028	N/A	realizácia nie je závislá od dotácie	nie



Program hospodárskeho a sociálneho rozvoja obce Porúbka na roky 2019 – 2025  
s výhľadom do roku 2028

Rekonštrukcia budovy Obecného domu pre rôzne využitie	napr. komunitné centrum, zariadenie pre seniorov rodinného typu a pod.	spracovaná PD	obecné budovy	počet (1)	2021-2025	N/A	realizácia závislá od dotácie	nie
Osvetlenie športového areálu	osvetlenie športového areálu	v štádiu úvah	ihriská	počet (N/A)	2023-2025	N/A	realizácia závislá od dotácie	nie
Rekonštrukcia budovy KD a OcÚ	rekonštrukcia interiéru, inžinierskych sietí	v štádiu úvah	obecné budovy	počet objektov (1)	2025-2028	N/A	realizácia nie je závislá od dotácie	nie
	rekonštrukcia strechy	v štádiu úvah	obecné budovy	plocha (N/A)	2025-2028	N/A	realizácia závislá od dotácie	nie
Nákup technológie na zber a zhodnocovanie BRKO	traktor, vlečka, predný nakladač, štiepkovač a iné a zberné nádoby na BRKO	v štádiu úvah	nakladanie s odpadmi	znehodnotený odpad v tonách (N/A)	2021-2028	N/A	realizácia závislá od dotácie	nie
Výstavba obecného kompostoviska	výstavba kompostoviska	v štádiu úvah	nakladanie s odpadmi	plocha (N/A)	2021-2028	N/A	realizácia závislá od dotácie	nie
Vybudovanie ovocného sadu	výsadba ovocných stromov	v realizácii	životné prostredie	počet vysadených stromov (N/A)	2019-2028	N/A	realizácia nie je závislá od dotácie	nie

(Zdroj: OcÚ Porúbka)



**Program hospodárskeho a sociálneho rozvoja obce Porúbka na roky 2019 – 2025**  
s výhľadom do roku 2028

Hodnotiace tabuľky pre výber projektov

Cieľom hodnotiacich tabuliek pre výber projektov je čo najobjektívnejšie a najzodpovednejšie určiť stupeň priority pripravených projektov. Tabuľky je možné aktualizovať alebo doplniť, v tomto prípade je potrebné zvážiť váhu jednotlivých kritérií. Predložený návrh vychádza z analýzy najčastejších kritérií pre projekty v jednotlivých oblastiach. Doplnenie jednotlivých kritérií môže vychádzať z konkrétnej grantovej výzvy a pod.

Riadiaci tím vypracoval návrhy hodnotiacich tabuliek podľa oblastí – politík k navrhnutým opatreniam pre výber projektov v súlade s finančno-ekonomickými možnosťami:

**Formulár č. F1 – Hodnotiace tabuľky pre výber projektov (upravené pre potreby obce)**

**Dopravná infraštruktúra**

	Katégoria	Hodnotiace kritérium	Hodnotenie	Počet bodov
<b>Dopravná infraštruktúra</b>	<b>Dopravno-hospodársky význam</b>	Cesta zabezpečuje dennú mobilitu osôb a dostupnosť sociálnych a ekonomických potrieb (zamestnanie, vzdelávanie, zdravotnícke služby, kultúra, rekreácia, význam z pohľadu verejnej osobnej dopravy (napr. napojenie na terminály integrovanej dopravy, stanice VOD, a pod.)	Nespĺňa	0
			Spĺňa	1
		Prepojenie významných stredísk cestovného ruchu	Nespĺňa	0
			Spĺňa	1
	<b>Dopravná prevádzka</b>	Prekročenie hodnoty priemernej intenzity	Nespĺňa	0
			Spĺňa	1
	<b>Stavebno-technický stav</b>	Stavebno – technický stav cesty (pozdĺžne a priečne nerovnosti, vyjazdené koľaje, únosnosť vozovky a pod.)	veľmi dobrý, dobrý a vyhovujúci	0
			nevyhovujúci/havarijný	1
		Stav mostných objektov (nosnosť, zatekanie, stav mostovky a pod.)	bezchybný až zlý	0
	veľmi zlý/havarijný		1	

Zdroj: vlastné spracovanie

**Sociálna infraštruktúra**

	Katégoria	Hodnotiace kritérium	Hodnotenie	Počet bodov
<b>Sociálna infraštruktúra</b>	<b>Kvalita výchovno-vzdelávacieho procesu</b>	Projekt umožňuje zlepšenie zamestnanosti žien v obci/regióne	Nespĺňa	0
			Spĺňa	1
	<b>Demografia</b>	Projekt zlepšuje dostupnosť pre miestne obyvateľstvo a výrazným spôsobom zlepšuje kvalitu života	Nespĺňa	0
			Spĺňa	1



**Program hospodárskeho a sociálneho rozvoja obce Porúbka na roky 2019 – 2025**  
s výhľadom do roku 2028

	<b>Stavebno-technický stav</b>	Stavebno – technický stav siete nie je vyhovujúci	Nespĺňa	0
			Spĺňa	1
	<b>Zlepšenie dostupnosti</b>	Zvýšenie energetickej hospodárnosti budov	Nespĺňa	0
			Spĺňa	1
	<b>Zlepšenie dostupnosti</b>	Zlepšenie dostupnosti sociálnych služieb pre špecifickú skupinu obyvateľstva (deti so špeciálnymi potrebami a pod.)	Nespĺňa	0
			Spĺňa	1

Zdroj: vlastné spracovanie

**Environmentálna infraštruktúra**

	Kategória	Hodnotiace kritérium	Hodnotenie	Počet bodov
Environmentálna infraštruktúra	<b>Ekologicko-hospodársky význam</b>	Odstránenie systémových porúch	Nespĺňa	0
			Spĺňa	1
		Budovanie verejných vodovodov, okrem prípadov ich súbežnej výstavby s výstavbou verejnej kanalizácie podľa aktualizovaného Národného programu SR pre vykonávanie smernice Rady 91/271/EHS, inými strategickými dokumentmi	Nespĺňa	0
			Spĺňa	1
			Nespĺňa	0
			Spĺňa	1
	Budovanie verejných kanalizácií a čistiarní odpadových vôd pre obce do 2 000 obyvateľov s výnimkou obcí začlenených do aglomerácií nad 2 000 EO v zmysle Národného programu pre vykonávanie smernice 91/271/EHS.	Nespĺňa	0	
		Spĺňa	1	
	Vhodné využitie krajinnoko-ekologických prvkov	Nespĺňa	0	
		Spĺňa	1	
	<b>Ekonomické</b>	Zvýši sa efektívnosť poskytovania služieb obyvateľstvu, ostatným subjektom/plánované významné investície	Nespĺňa	0
			Spĺňa	1
	<b>Stavebno-technický stav</b>	Stavebno – technický stav existujúcej infraštruktúry, zariadení	Veľmi dobrý, dobrý	0
			Nevyhovujúci/havarijný	1
<b>Funkčnosť, špecifické požiadavky</b>	Rekonštruované siete musia spĺňať nasledovné funkčné požiadavky uvedené v podpornom programe	Nespĺňa	0	
		Spĺňa	1	

Zdroj: vlastné spracovanie





## ZÁVER

### Formulár č. Z1 - Schválenie PHSR

Schválenie PHSR	
Dokument	Názov: Program hospodárskeho a sociálneho rozvoja obce Porúbka na roky 2019 - 2025 s výhľadom do roku 2028 <ul style="list-style-type: none"><li>- Štruktúra - názov a stručná charakteristika hlavných častí dokumentu: Dokument je štruktúrovaný podľa Metodiky na vypracovanie PHSR obce/obcí/VÚC (podľa zákona č. 539/2008 Z. z. o podpore regionálneho rozvoja v znení zákona č. 309/2014 Z. z.), verzia 2.0, február 2015</li></ul>
Spracovanie	<ul style="list-style-type: none"><li>- Forma spracovania: dodávateľsky</li><li>- Obdobie spracovania: 2019</li><li>- Riadiaci tím</li><li>- Pracovná skupina</li><li>- Náklady na spracovanie: na základe objednávky s dodávateľom</li></ul>
Prerokovanie	<ul style="list-style-type: none"><li>- Posudzovanie SEA (nerelevantné)</li></ul>
Schválenie	<ul style="list-style-type: none"><li>- Návrh na uznesenie zastupiteľstva – obecné zastupiteľstvo schvaľuje PHSR obce Porúbka na roky 2019 - 2025 s výhľadom do roku 2028</li></ul>

Zdroj: Weisová, Bernátová: Strategické plánovanie samosprávy, Municipalia 2012



## **Povinné prílohy PHSR**

**Príloha č. 1** Elektronická verzia dokumentu



**Program hospodárskeho a sociálneho rozvoja obce Porúbka na roky 2019 – 2025**  
s výhľadom do roku 2028

**Príloha č. 2** Zoznam informačných zdrojov použitých v PHSR (východiskové strategické a koncepcné dokumenty, súvisiaca legislatíva)

Zoznam analyzovaných koncepcných dokumentov			
Názov dokumentu/ Zdroj dát	Platnosť dokumentu	Úroveň dokumentu	Webová stránka
Stratégia Európa 2020	2020	európska	<a href="https://ec.europa.eu/info/business-economy-euro/economic-and-fiscal-policy-coordination/eu-economic-governance-monitoring-prevention-correction/european-semester/framework/europe-2020-strategy_sk">https://ec.europa.eu/info/business-economy-euro/economic-and-fiscal-policy-coordination/eu-economic-governance-monitoring-prevention-correction/european-semester/framework/europe-2020-strategy_sk</a>
Národná stratégia regionálneho rozvoja SR (NSRR)	2030	národná	<a href="http://www.mpsr.sk/mvrrfiles/003994a.pdf">http://www.mpsr.sk/mvrrfiles/003994a.pdf</a>
Koncepcia územného rozvoja Slovenska 2001-záväzná časť v znení KURS 2011	2030	národná	<a href="https://www.mindop.sk/ministerstvo-1/vystavba-5/uzemne-planovanie/dokumenty/koncepcia-uzemneho-rozvoja-slovenska-kurs2001">https://www.mindop.sk/ministerstvo-1/vystavba-5/uzemne-planovanie/dokumenty/koncepcia-uzemneho-rozvoja-slovenska-kurs2001</a>
Metodika na vypracovanie programu hospodárskeho a sociálneho rozvoja obce/obcí/ VÚC verzia 2.0	2015	národná	<a href="https://www.nro.vicempremier.gov.sk/regionalny-rozvoj/">https://www.nro.vicempremier.gov.sk/regionalny-rozvoj/</a>
Program hospodárskeho a sociálneho rozvoja PSK 2014-2020	2020	regionálna	<a href="https://www.pokraj.sk/sk/samosprava/kompetencie-psk/regionalny-rozvoj/phsr-psk-2014-2020/">https://www.pokraj.sk/sk/samosprava/kompetencie-psk/regionalny-rozvoj/phsr-psk-2014-2020/</a>
Územný plán Prešovského samosprávneho kraja		regionálna	<a href="https://www.pokraj.sk/sk/samosprava/urad/odbor-srpr/dokumenty-oddelenia-up-zp/uzemny-plan-presovskeho-samospravneho-kraja.html">https://www.pokraj.sk/sk/samosprava/urad/odbor-srpr/dokumenty-oddelenia-up-zp/uzemny-plan-presovskeho-samospravneho-kraja.html</a>
Program hospodárskeho a sociálneho rozvoja obce Porúbka 2007 – 2013	2013	miestna	OcÚ Porúbka

Zdroj: vlastné spracovanie



**Program hospodárskeho a sociálneho rozvoja obce Porúbka na roky 2019 – 2025**  
s výhľadom do roku 2028

**Príloha č. 3** Zoznam skratiek použitých v PHSR

APTP	aktívna politika trhu práce
ČOV	čistiareň odpadových vôd
DST	drobný stavebný odpad
EHS	Európske hospodárske spoločenstvo
EO	ekvivalentný obyvateľ
EŠIF	európske štrukturálne a investičné fondy
EUR	euro
EÚ	Európska únia
HDP	hrubý domáci produkt
IKT	informačné a komunikačné technológie
INEKO	Inštitút pre ekonomické a sociálne reformy
KO	komunálny odpad
MAS	Miestna akčná skupina
MRS	Miestna rozvojová stratégia
MZ SR	Ministerstvo zdravotníctva Slovenskej republiky
N/A	Not Available alebo Not Applicable
NFP	nenávratný finančný príspevok
OcÚ	obecný úrad
OZ	obecné zastupiteľstvo
PD	projektová dokumentácia
PHSR	program hospodárskeho a sociálneho rozvoja
RIUS	Regionálna integrovaná územná stratégia
SEA	Environmental Impact Assessment
SODB	Sčítanie obyvateľov, domov a bytov
SR	Slovenská republika
ŠR	štátny rozpočet
ŠÚ SR	Štatistický úrad Slovenskej republiky
TKO	tuhý komunálny odpad
ÚPSVaR	Úrad práce sociálnych vecí a rodiny
VO	verejné obstarávanie
VÚC	vyšší územný celok
Z. z.	Zbierka zákonov
ŽoNFP	žiadosť o nenávratný finančný príspevok



**Program hospodárskeho a sociálneho rozvoja obce Porúbka na roky 2019 – 2025**  
s výhľadom do roku 2028

**Príloha č. 4** Dohoda o partnerstve (v súčasnosti nerelevantné)

**Formulár č. Ú 5 – Vzor dohody o partnerstve**

Názov dokumentu	Dohoda o partnerstve pri príprave a realizácii PHSR (názov obce/obcí/VÚC)
Obdobie platnosti	<ul style="list-style-type: none"><li>• obdobie, pre ktoré bude dohoda platná (7 - 10 rokov, na obdobie realizácie PHSR)</li></ul>
Predmet dohody	<ul style="list-style-type: none"><li>• ciele spolupráce partnerov</li></ul>
Účastníci dohody	<ul style="list-style-type: none"><li>• zoznam dohodnutých strán – hlavných aktérov</li></ul>
Riadenie procesu	<ul style="list-style-type: none"><li>• spôsob riadenia procesu spracovania a realizácie PHSR (riadiaci tím, pracovné skupiny, úlohy jednotlivých aktérov a ich komunikácia),</li><li>• zoznam subjektov, ktoré budú zapojené do spracovania (budúci členovia pracovných skupín) a realizácie PHSR (garanti jednotlivých opatrení, stále pracovné skupiny napr. pre monitoring a hodnotenie a pod.),</li><li>• spôsob zapojenia verejnosti a komunikácie s verejnosťou (informovanie, dotazníky/ankety, stretnutia s obyvateľmi).</li></ul>
Financovanie	<ul style="list-style-type: none"><li>• zoznam spoločných projektov,</li><li>• zoznam podporovaných aktivít.</li></ul>

Zdroj: Weisová, Bernátová: Strategické plánovanie samosprávy, Municipalia 2012